



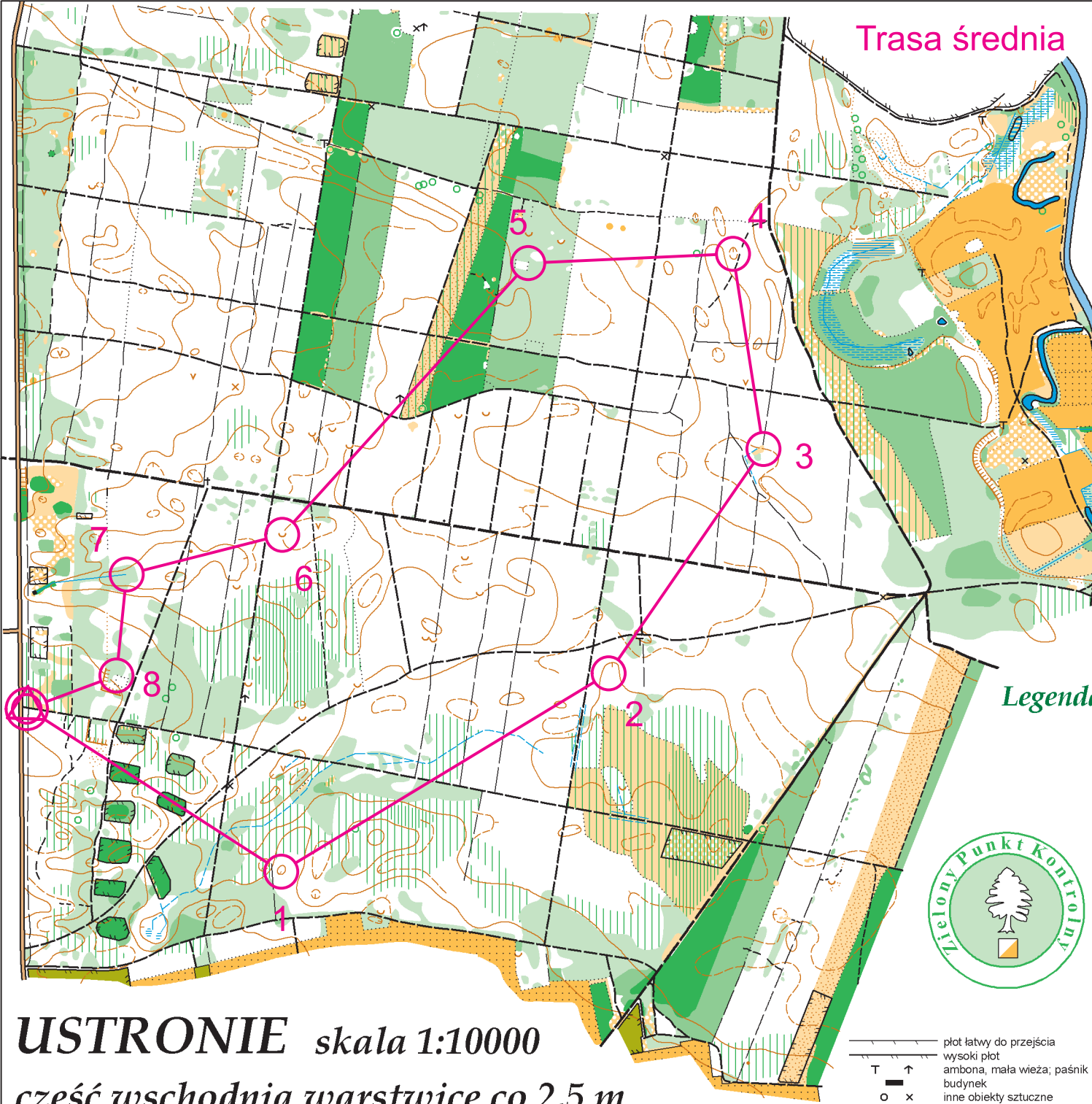
























Trasa średnia

Uniwersytet Przyrodniczy w Poznaniu
 Leśny Zakład Doświadczalny
 w Siemianicach






Zasięg map
 Ustronie część zachodnia
 Ustronie część wschodnia
 Ustronie część północna
 Parking "Dwór Ustronie"



Legenda

-  warstwie skarpa
-  wał ziemny; niski wał ziemny
-  głęboki rów; rów
-  kopczyk; mała górką
-  małe zagłębienie; dół
-  teren nierówny, poruty dołami, rowami
-  kamień; kopcik kamieni
-  teren piaszczysty
-  strumień; strumień okresowo płynący
-  jezioro; niebezpieczne bagno
-  bagno; teren podmokły
-  małe bagno; wąskie bagno
-  teren otwarty; teren półotwarty
-  teren otwarty z poj. drzewami
-  teren półotwarty z poj. drzewami
-  las swobodny bieg; las bieg utrudniony
-  gęsty las utrudnione poruszanie się
-  bardzo gęsty las
-  porost; gęsty porost
-  sad
-  pole uprawne; teren prywatny
-  drzewo; małe drzewo, krzew
- granica kultur
- droga asfaltowa, lub betonowa
- droga utwardzona
- droga gruntowa
- droga leśna lub szeroka ścieżka
- ścieżka
- słabo widoczna ścieżka
- przecinka
- niska linia napowietrzna
- mur



-  plot łatwy do przejścia
-  wysoki plot
-  ambona, mała wieża; paśnik
-  budynek
-  inne obiekty sztuczne

USTRONIE skala 1:10000
 część wschodnia warstwie co 2,5 m