

Powiat Kluczborski



UPROSZCZONY PLAN URZĄDZENIA LASU

na okres gospodarczy od 1.01.2024 r. do 31.12.2033 r.

DLA LASÓW POWIATU KLUCZBORSKIEGO NIESTANOWIĄCYCH
WŁASNOŚCI SKARBU PAŃSTWA,
NALEŻĄCYCH DO OSÓB FIZYCZNYCH W GMINIE BYCZYNA

Plan opracowano w Biurze Urządzania Lasu i Geodezji Leśnej Oddział w Brzegu

Opracowała:

mgr inż. Magdalena Błońska

Sprawdził:

X

Zastępca Dyrektora Oddziału

mgr inż. Marek Matyjaszczyk

Brzeg 2024



**Biuro Urządzania Lasu i Geodezji Leśnej
Oddział w Brzegu**

Przedsiębiorstwo Państwowe Biuro Urządzania Lasu i Geodezji Leśnej Oddział w Brzegu ul. Piastowska 9, 49-300 Brzeg
tel. 77 4162887, faks 77 4162886 sekretariat@brzeg.buligl.pl NIP 525-000-78-85 REGON 000121583 KRS 0000012221 www.buligl.pl

UPROSZCZONY PLAN URZĄDZENIA LASU
sporządzony na lata od 2024 do 2033
dla lasów niestanowiących własności Skarbu Państwa
w Gminie Buczyna, obręby ewidencyjne:

- 16-04-015-0004	Biskupice,
- 16-04-015-0007	Borek,
- 16-04-015-0013	Ciecierzyn,
- 16-04-015-0016	Dobiercice,
- 16-04-015-0020	Gołkowice,
- 16-04-015-0021	Gosław,
- 16-04-015-0023	Pogorzałka,
- 16-04-015-0024	Jakubowice,
- 16-04-015-0025	Janówka,
- 16-04-015-0026	Jaśkowice,
- 16-04-015-0028	Kochłowice,
- 16-04-015-0030	Kostów,
- 16-04-015-0045	Miechowa,
- 16-04-015-0046	Nasale,
- 16-04-015-0048	Paruszowice,
- 16-04-015-0049	Polanowice,
- 16-04-015-0050	Proślice,
- 16-04-015-0051	Pszczonki,
- 16-04-015-0052	Roszkowice,
- 16-04-015-0055	Sierosławice,

I. Zestawienie powierzchni, wg stanu na 01.01.2024 r.

I.1 Powierzchnia ogólna:	189,1413 ha
I.2. Powierzchnia lasów:	189,1413 ha
I.3. Powierzchnia pozostałych gruntów:	0.0000 ha
w tym przeznaczone do zalesienia:	0,0000 ha

II. Zadania w zakresie gospodarki leśnej

II.1. Etat cięć w drzewostanach przeznaczonych do użytkowania rębne

- w drzewostanach zapewniających osiągnięcie celów gospodarki leśnej:

- rębnie I: 18,4377ha - 2482 m³ netto

- rębnie II: 7,5453ha - 467 m³ netto

- **razem użytki rębne :** **25,9830 ha - 2949 m³ netto**

- w drzewostanach niezapewniających osiągnięcie celów gospodarki leśnej:

Na najbliższy okres gospodarczy nie planuje się przebudowy drzewostanów.

II.2. Etat cięć w drzewostanach przeznaczonych do użytkowania przedrębne

Na okres obowiązywania uproszczonego planu urządzenia lasu planuje się cięcia pielęgnacyjne w postaci:

- trzebieże wczesne (TW): 96,7496ha - 2147 m³ netto

- trzebieże późne (TP): 15,8340ha - 157 m³ netto

- **razem użytki przedrębne :** **112,5836ha - 2304 m³ netto**

- w drzewostanach niezapewniających osiągnięcie celów gospodarki leśnej (do przebudowy)

Na najbliższy okres gospodarczy nie planuje się przebudowy drzewostanów.

II.3. Wskazania dotyczące hodowli i pielęgnacji:

- ponowne wprowadzanie roślinności leśnej (upraw) w okresie do pięciu lat od usunięcia drzewostanu, w tym:

- odnowienia w rębni zupełnej:	19,0199 ha
- odnowienia płazowin:	nie planuje się
- odnowienia halizn:	4,9870 ha
- odnowienia w rębniach złożonych:	2,2635 ha
- odnowienia luk:	nie planuje się
- zalesienia gruntów:	nie planuje się
- poprawki i uzupełnienia:	1,7167 ha
- ogółem odnowienia i zales. oraz poprawki i uzupełnienia	27,9871 ha

- pielęgnowania lasu:

- pielęgnowanie gleby (PIEL):	nie planuje się
- pielęgnowanie upraw (CW):	0,0300 ha
- pielęgnowanie młodników (CP):	6,9712 ha
- melioracje agrotechniczne, przygotowanie gleby:	27,9871 ha

III. Ochrona lasu, w tym ochrona przeciwpożarowa:

III.1. Lasy ochronne: nie określano.

III.2. Stan zdrowotny lasów: jest dobry.

III.3. Strefy zagrożenia przemysłowego: nie określano.

III.4. Inne przyczyny pogarszające stan zdrowotny lasu: brak.

III.5. Stan sanitarny lasu: jest dobry.

III.6. Ochrona gleb i wód: nie planowano czynności gospodarczych.

III.7. Ochrona przeciwpożarowa: nie określano.



Spis treści

1. PODSTAWY GOSPODARKI PRZYSZŁEGO OKRESU	9
1.1 Podstawa prawna i stwierdzenie zgodności wykonywanych prac	9
1.2 Zasięg działania i nadzór	9
1.3 Położenie	10
1.4 Klimat.....	11
1.5 Funkcje lasu.....	12
1.6 Wieki rębności	13
2. ZADANIA Z ZAKRESU GOSPODARKI LEŚNEJ.....	13
2.1 Użytkowanie rębne.....	13
2.2 Użytkowanie przedrębne	13
2.1 Hodowla i pielęgnacja lasu	15
2.1.1 Zestawienie zadań gospodarczych.....	15
2.1.2 Szczegółowe wytyczne w sprawie wykonywania czynności gospodarczych.....	17
3. KIERUNKOWE WYTYCZNE Z ZAKRESU OCHRONY LASU, W TYM OCHRONY PRZECIWPOŻAROWEJ	19
4. INNE ZAGADNIENIA.....	20
4.1 Charakterystyka przyrodnicza	20
4.2 Zawartość Uproszczonego Planu Urządzenia Lasu.....	22
REJESTR DZIAŁEK LEŚNYCH WG WŁAŚCICIELI.....	23
OPIS TAKSACYJNY	96
ZESTAWIENIE POWIERZCHNI I MIĄŻSZOŚCI GATUNKÓW PANUJĄCYCH W KLASACH I PODKLASACH WIEKU	
WEDŁUG GŁÓWNYCH FUNKCJI LASU	212
WYKAZ ROZBIEŻNOŚCI.....	232
MAPA GOSPODARCZA DRZEWOSTANÓW.....	240



1. PODSTAWY GOSPODARKI PRZYSZŁEGO OKRESU

1.1 PODSTAWA PRAWNA I STWIERDZENIE ZGODNOŚCI WYKONYWANYCH PRAC

Prace związane z uproszczonym planem urządzenia lasu dla lasów stanowiących własność osób fizycznych położonych w powiecie kluczborskim, gminie Byczyna zostały wykonane przez Biuro Urządzenia Lasu i Geodezji Leśnej Oddział w Brzegu na podstawie umowy z dnia 11.04.2023 r. zawartej pomiędzy Powiatem Kluczborskim ul. Katowicka 1, 46-200 Kluczbork, NIP: 751-165-78-74 a Biurem Urządzenia Lasu i Geodezji Leśnej Sękocin Stary Oddział w Brzegu, ul. Piastowska 9 49-300 Brzeg, NIP 525-000-78-85.

Uproszczony plan urządzenia lasu jest opracowywany na zlecenie Starostwa Powiatowego w Kluczborku. Lasy opracowania w większości znajdują się w zasięgu terytorialnym Nadleśnictwa Kluczbork. **Dla ujednoczenia planowania urządzeniowego, oraz wymagań w zakresie ochrony przeciwpożarowej, dane dotyczące wieków rębności, typów drzewostanów i kategorii zagrożenia pożarowego zostały przyjęte na podstawie planu urządzenia lasu dla Nadleśnictwa Kluczbork na lata 2019-2028.**

Podstawą opracowania są dane przekazane przez Zleceniodawcę w formie elektronicznej w postaci plików GML.

W poniższej tabeli przedstawiono rozkład powierzchni w poszczególnych grupach dla lasów opracowania

Tabela 1. Zestawienie powierzchni uproszczonego planu urządzenia lasu

Powierzchnia (ha)				Razem
Grunty leśne zalesione	Grunty leśne niezalesione	Grunty zw. z gosp. leśną	Grunty nieleśne	
175,9449	13,1964	-	-	189,1413

Wykaz rozbieżności

W ramach sporządzanego opracowania stwierdzono różnice weryfikacji mapy ze stanem faktycznym w terenie wykazane w sporządzonym wykazie rozbieżności działek i użytków, który stanowi załącznik do sporządzonego uproszczonego planu urządzenia lasu.

1.2 ZASIĘG DZIAŁANIA I NADZÓR

Lasy opracowania położone są w zasięgu terytorialnym Nadleśnictw Kluczbork oraz Nadleśnictwa Namysłów. Nadzór nad gospodarką leśną lasów niestanowiących własności Skarbu Państwa prowadzi Starosta Kluczborski.

1.3 POŁOŻENIE

Opracowaniem objęto grunty stanowiące własność osób fizycznych w gminie Byczyna, powiecie kluczborskim wg ewidencji gruntów i budynków jako lasy, obejmujące 317 działek w 20 obrębach ewidencyjnych na łącznej powierzchni 189,1413 ha.

Administracyjne położenie lasów

Lasy objęte opracowaniem położone są w całości w województwie opolskim w granicach administracyjnych powiatu kluczborskiego, gminie Byczyna.

Tabela 2. Lasy własności osób fizycznych powiatu kluczborskiego w gminie Byczyna na tle podziału administracyjnego

Obręb ewidencyjny	Powierzchnia (ha)
16-04-015-0004 Biskupice	0,4900
16-04-015-0007 Borek	13,4270
16-04-015-0013 Ciecierzyn	4,6913
16-04-015-0016 Dobiercice	7,8200
16-04-015-0020 Gołkowice	9,5507
16-04-015-0021 Gosław	1,8541
16-04-015-0023 Pogorzałka	0,4515
16-04-015-0024 Jakubowice	23,7200
16-04-015-0025 Janówka	10,3332
16-04-015-0026 Jaśkowice	0,1900
16-04-015-0028 Kochłowice	0,2300
16-04-015-0030 Kostów	19,5014
16-04-015-0045 Miechowa	31,4584
16-04-015-0046 Nasale	13,4137
16-04-015-0048 Paruszowice	0,6106
16-04-015-0049 Polanowice	7,9940
16-04-015-0050 Proślice	27,3683
16-04-015-0051 Pszczonki	1,0540
16-04-015-0052 Roszkowice	8,8700
16-04-015-0055 Sierosławice	6,1131

Podział powierzchniowy

Teren opracowania został opisany w ramach dwudziestu oddziałów zawierających 278 literowanych wyłączeń taksacyjnych. Każdy oddział odpowiada jednemu obrębowi ewidencyjnemu.

1.4 KLIMAT

Przynależność do krainy przyrodniczo – leśnej

Zgodnie z regionalizacją przyrodniczo-leśną Polski 2010 (Zielony i Kliczkowska 2012) lasy opracowania położone są w krainach: Śląskiej (V) i Małopolskiej (VI), w zasięgu dwóch mezoregionów Równiny Oleśnickiej (V.71) oraz Wyżyny Woźnicko-Wieluńskiej (VI.66)

Według fizycznogeograficznego podziału kraju lasy opracowania, położone są w następujących jednostkach fizycznogeograficznych Polski (Richling i in. 2021):

Prowincja: Nizina Środkowoeuropejska

Podprowincja: Niziny Środkowopolskie (318)

Makroregion: Nizina Południowowielkopolska (318.2)

Mezoregion: Wysoczyzna Wieruszowska (318.24)

Makroregion: Wyżyna Woźnicko-Wieluńska (341.2)

Mezoregion: Próg Herbski (341.24)

Mezoregion Wysoczyzna Wieruszowska

Obszar zlokalizowany jest w południowej części Niziny Południowowielkopolskiej. Rzeźbę terenu tworzą rozległe wypłaszczone wysoczyzny morenowe, terasy kemowe, jak również formy pagórkowate. Na powierzchni przeważają gliny zwałowe oraz piaski i żwiry polodowcowe. Lokalnie występują piaski, żwiry, głazy i gliny moren czołowych oraz piaski żwiry i mułki kemów i ozów

Ze względu na występowanie zasobnych gleb rolnictwo stanowi ważną funkcję rozwojową tego obszaru. Ogólna lesistość wynosi około 20%. Zróżnicowane siedliskowo i gatunkowo lasy występują wyspowo i głównie w części zachodniej. Występują tam grądy, kwaśne dąbrowy, miejscami kwaśne i żyzne buczyny, a w dolinach rzecznych łągi i olsy. (Richling i in. 2021).

Mezoregion Próg Herbski

Obejmuje pas wzniesień o długości około 77 km. stopniowo obniżających się z kierunku od południowego wschodu na północny zachód. Najwyżej położone obszary znajdują się na wysokości 330 m n.p.m. natomiast najniższej około 200 m n.p.m. W użytkowaniu terenu przeważają tereny rolnicze (ponad 50%) i leśne (ponad 40%) Roślinność

Opis ogólny

potencjalną stanowią głównie kontynentalne bory mieszane i subatlantycki bór sosnowy, a na bardziej żyznych stanowiskach kwaśne. W dolinach miejscami występują siedliska łągu jesionowo-olszowego. (Richling i in. 2021).

Warunki klimatyczne

Charakterystykę klimatyczną oparto o serię wyników wieloletnich pomiarów meteorologicznych w stacji Siemianice ($\varphi=51^{\circ}11' N$, $\lambda=18^{\circ}09' E$, $H=182$ m n.p.m.) zlokalizowanej w odległości około 27 kilometrów od omawianego obszaru. Z uwagi na ograniczoną dostępność do danych źródłowych serię pomiarów temperatury powietrza i opadu atmosferycznego ze stacji Siemianice estymowano dla wybranych okresów z okresu 1951-2005 w oparciu o serię pomiarów z Opola na bazie informacji zawartych w rocznikach meteorologicznych IMGW.

Klimat omawianego obszaru należy wg regionalizacji E. Romera do typu klimatu: klimat nizin i kotlin podgórskich, obejmuje swoim zasięgiem Nizinę Śląską i Kotlinę Sandomierską, na tych terenach dominują łagodne warunki pogodowe. Niewielkie zróżnicowanie rzeźby terenu i wysokości nad poziomem morza ma równie niewielki wpływ na panujący w nim klimat, który kształtowany jest głównie przez wielkoskalowe procesy cyrkulacyjne związane z obiegiem ciepła i wilgoci w atmosferze.

Pogodę w regionie kształtują całoroczne ośrodki baryczne Niż Islandzki i Wyż Azorski, a także sezonowy Wyż Azjatycki oraz wyż powstające nad Europą Północną. W ciągu roku dominują wilgotne masy powietrza polarno-morskiego (46%), podczas gdy powietrze polarno-kontynentalne stanowi przeciętnie 38%. Sytuacje z napływem chłodnych mas arktycznych stanowią tylko 10% dni w roku. Wysoki udział mas polarnomorskich sprawia, że klimat jest dość ciepły i łagodny. Ciśnienie atmosferyczne jest wyrównane przez cały rok z wyraźnie zaznaczonym maksimum w zimie

Średnia wieloletnia temperatura powietrza waha się od 8,1-8,4°C. Dane ze stacji wskazują, że najcieplejszym miesiącem jest lipiec (wieloletnia średnia miesięczna temperatura powietrza wynosi 17,8°C), zaś najchłodniejszym styczeń (-1,6°C). Średnia wieloletnia (1951-2005) suma opadu atmosferycznego w stacji Siemianice wynosi 641 mm.

Warunki klimatyczne z uwagi na dostatecznie wysokie sumy opadu atmosferycznego oraz zadowalające warunki termiczne można zaliczyć do korzystnych dla wzrostu i hodowli lasu..

1.5 FUNKCJE LASU

Lasy objęte uproszczonym planem urządzenia lasu zaliczono w całości do lasów gospodarczych.

1.6 WIEKI RĘBNOŚCI

Wiek rębności dla poszczególnych gatunków panujących drzew przyjęto zgodnie z planem urządzenia lasu dla Nadleśnictwa Kluczbork na lata 2019-2028.

Tabela 3. Przyjęte wieki rębności

Lp	Gatunek panujący	Wiek rębności
1.	So	100
2.	Św	100
3.	Jd	120
4.	Bk	120
5.	Db	140
6.	Js	120
7.	Md, Dg, Soc, Sow,	100
8.	Brz, Ol, Gb, Ak, Lp, Wz, Dbc, Kl, Jw	80
9.	Os, Ol odrośl	60
10.	Tp, Wb, Olsz	40

2. ZADANIA Z ZAKRESU GOSPODARKI LEŚNEJ

2.1 UŻYTKOWANIE RĘBNE

Etat cięć w drzewostanach przeznaczonych do użytkowania rębego

Na okres obowiązywania uproszczonego planu urządzenia lasu zaplanowano użytkownie rębne rębiami zupełnymi i złożonymi w drzewostanach, które osiągnęły dojrzałość rębną na powierzchni 25,9830ha.

Tabela 4. Zestawienie użytkowania rębego

Lp.	Rębnie	Pow. (ha)	Miąższość do pozyskania (m ³)	
			brutto	netto
1	IB	18,4377	2985	2482
2	IIB	7,5453	587	467
Razem		25,9830	3572	2949

2.2 UŻYTKOWANIE PRZEDRĘBNE

Powierzchniowy rozmiar użytkowania przedrębnego wynika z potrzeb hodowlano-ochronnych w uwzględnieniu bezpieczeństwa ludzi i ich mienia w drzewostanach wymagających pielęgnacji na przestrzeni okresu obowiązywania uproszczonego planu

Opis ogólny

urządzenia lasu (10 lat). Przy wykonywaniu cięć pielęgnacyjnych należy zwrócić szczególną uwagę na drzewa niebezpieczne, mogące stanowić zagrożenie dla bezpieczeństwa ludzi. Rozmiar użytkowania przedrębного (trzebieże wczesne i późne) wynika z sumy zaprojektowanych wskazań gospodarczych dla poszczególnych wydzieleń i zgodnie z Rozporządzeniem Ministra Środowiska z dn. 12. listopada 2012 r.

Wielkość rozmiaru użytkowania przedrębного w poszczególnych wydzieleniach jest wielkością orientacyjną wynikającą z bieżących potrzeb hodowlanych i pielęgnacyjnych. W realizacji cięć pielęgnacyjnych istotne jest określenie celu hodowlanego z uwzględnieniem stanu zdrowotnego lasu oraz stwierdzenie pilności i intensywności użytkowania zapewniającym bezpieczeństwo ludzi i ich mienia.

Tabela 5. Zestawienie zadań gospodarczych projektowanych do wykonania

Zadania gospodarcze	Powierzchnia (ha)	Miąższość (m ³)	
		brutto	netto
Trzebieże wczesne (TW)	96,7496	2641	2147
Trzebieże późne (TP)	15,8340	191	157
Razem	112,5836	2832	2304

Etat cięć w drzewostanach niezapewniających osiągnięcia celów gospodarki leśnej

Na okres obowiązywania uproszczonego planu urządzenia lasu dla poniższego obiektu nie planuje się przebudowy drzewostanów.

Tabela 6. Zestawienie powierzchni i miąższości planowanej do użytkowania

Jednostka	Lasy ogółem	Planowane użytkowanie					% pozyskania
		Przedrębne			Rębne	Suma	
		TW	TP	Razem			
Miąższość [m ³ brutto]	33411	2641	191	2832	3572	6404	19
Powierzchnia [ha]	189,1413	96,7496	15,8340	112,5836	25,9830	138,5666	73

2.1 HODOWLA I PIELĘGNACJA LASU

Typy drzewostanów i składy gatunkowe odnowień

Dla poszczególnych typów siedliskowych lasu przyjęto następujące typy drzewostanów oraz orientacyjne składy gatunkowe odnowień, zgodnie z planem urządzenia lasu dla Nadleśnictwa Kluczbork na lata 2019-2028.

Tabela 7. Przyjęte typy drzewostanów

Typ siedliskowy lasu	Typ drzewostanu	Orientacyjny skład gatunkowy upraw %
BMśw	So	So 80% Db (Bk) i inne 20%
Bśw	So	So 90% inne 10%
LMśw	Bk-So	So 60% Bk 30% Md i inne 10%
LMśw	Db-So	So 60% Db 30% Jd i inne 10%
LMśw*	So-Bk	Bk 50% So 30% Jd i inne 20%
LMW	Db-So	So 50% Db 30% Św i inne 10%
LŚW	Bk-Db	Bk 60% Db 30% Jd i inne 10%
LW	Db	Db 70% Jw i inne 30%
OL	OI	OI 90% Js** i inne 10%

* Propozycja wykonawcy PUL – w związku z występowaniem drzewostanów bukowych oraz drzewostanów z obfitym naturalnym odnowieniem buka proponuje się poszerzenie składów docelowych i TD o Db-Bk i So-Bk

** Wobec trwającego procesu zamierania jesionu przy odnowieniach dopuszcza się zamienne stosowanie gatunków: OI, Db, Św, Wz, Brz w zamian za Js.

2.1.1 ZESTAWIENIE ZADAŃ GOSPODARCZYCH

Zadania z zakresu prac hodowlanych (odnowienia, pielęgnowania lasu, melioracje agrotechniczne), zostały ujęte we wskazaniach gospodarczych opisu taksacyjnego sporządzonych dla lasów na omawianym obiekcie.

Podstawą sporządzonych planów są wskazówki gospodarcze podane w kartach dokumentacji źródłowej opisów taksacyjnych zebrane w trakcie prac taksacyjnych.

Tabela 8. Spodziewany rozmiar prac z zakresu hodowli lasu

Zadania gospodarcze	Powierzchnia (ha)
I. Odnowienia i zalesienia, w tym:	
1. halizny, płazowiny i zręby zaległe (ODN-HAL, PŁAZ, ODN-ZRB)	5,5692
2. grunty nieleśne (ODN-POR)	-
3. zręby bieżące I-go 10-lecia (ODN-ZRB)	18,4377
Razem I	24,0069
II. Odnowienia pod osłoną, w tym:	
1. przy rębniach częściowych i stopniowych (ODN-ZŁOŻ)	2,2635
2. podsadzenia produkcyjne (ODN-IIP)	-

Opis ogólny

Zadania gospodarcze	Powierzchnia (ha)
3. dolesienia luk i przerzedzeń (ODN-LUK)	-
Razem II	2,2635
III Poprawki i uzupełnienia, w tym	
1. w uprawach i młodnikach (POPR)	1,7167
2. na gruntach proj. do odn. i zalesienia (POPR)	-
Razem III	1,7167
Razem I + II + III	27,9871
IV Pielęgnowanie, w tym:	
1. gleby (PIEL)	-
2. upraw (CW)	0,0300
3. młodników (CP)	6,7912
Razem IV	6,8212
V Melioracje, w tym:	
1. agrotechniczne (AGROT)	27,9871
2. wodne (MA-REG)	-
Razem V	27,9871

Omówienie zadań gospodarczych

W uproszczonym planie urządzenia lasu zaplanowano :

1. Odnowienia i zalesienia:

Odnowienia na powierzchniach otwartych – obejmują powierzchnię zrębów zaległych zinwentaryzowanych w trakcie prac terenowych, zrębów bieżących zaprojektowanych w uproszczonym planie urządzenia lasu.

Zalesienia gruntów – nie projektowano.

Odnowienia przy rębniach złożonych (ODN – ZŁOŻ) – projektowano w drzewostanach planowanych do użytkowania rębego rębniami złożonymi (Rb IIB) Odnowienie lasu ma na celu inicjowanie i kształtowanie młodego pokolenia lasu. Poprzez właściwy dobór rębni starano się spełnić ten warunek z uwzględnieniem racjonalnego wykorzystania istniejących odnowień naturalnych i zainicjowania odnowienia naturalnego dla poszczególnych gatunków jak również sztucznym wprowadzaniem odnowienia w celu uzyskania drzewostanów zgodnych z celem hodowlanym - typami gospodarczymi lasu. Zaprojektowano na łącznej powierzchni 2,2635ha.

Odnowienia II-go piętra (ODN-IIP) – nie projektowano.

Dolesienia luk i przerzedzeń (ODN-LUK) – nie projektowano

2. **Poprawki i uzupełnienia** – wynikają ze stwierdzonych potrzeb uzupełnienia istniejącego młodego pokolenia aby w przyszłości powstały stabilne drzewostany. Zaprojektowano w uprawach i młodnikach na powierzchni 1,7167 ha.

3. Pielęgnacje.

Pielęgnacje gleby (PIEL) – nie projektowano.

Czyszczenia wczesne (CW) – celem zabiegu jest uzyskanie uprawy o składzie gatunkowym zgodnym z siedliskiem i odpowiednim zwarcie oraz właściwej formy zmieszania dla posadzonych gatunków. Zaprojektowano łącznie na 0,0300 ha.

Czyszczenie późne (CP) – celem prowadzenia czyszczeń późnych jest drzewostan dojrzewający o odpowiedniej liczbie dobrze ukształtowanych drzew dorodnych. W zabiegu należy regulować skład drzewostanu, wyrównywać jego tempo wzrostu i zwarcie, dążyć do poprawy jakości i zdrowotności. Wykonywane czynności mają charakter selekcji negatywnej. Czyszczenia późne zaprojektowano na powierzchni 6,7912 ha.

4. Melioracje.

Melioracje wodne – nie projektowano.

Melioracje agrotechniczne (AGROT) – celem zabiegu jest przygotowanie gleby w celu stworzenia optymalnych warunków do odnowienia powierzchni niezalesionej. Czynności wykonywane w ramach melioracji agrotechnicznych mają na celu również poprawę fizycznych właściwości gleby. Rozmiar i stopień zabiegu (np. orka, placówki kopczyki) zależy od zwięzłości gleby, pokryciem podszytem czy pokrywą zielną, wilgotnością gleby. Zabieg ten zaprojektowano na powierzchni 27,9871 ha.

W planie hodowli nie projektuje się zabiegów związanych z wprowadzaniem podszytów i nawożeniem gleby.

2.1.2 SZCZEGÓLWNE WYTYCZNE W SPRAWIE WYKONYWANIA CZYNNOŚCI GOSPODARCZYCH

W opracowaniu wytycznych planowanych do wykonania w bieżącym 10-leciu czynności gospodarczych, oparto się o:

- „Instrukcję urządzania lasu”
- „Zasady hodowli lasu”
- „Instrukcję ochrony lasu”
- „Instrukcję ochrony przeciwpożarowej lasu”

Prace hodowlane

- w pełni wykorzystywać naturalne odnowienie lasu na wszystkich siedliskach, o ile jest zgodne z potencjalnymi możliwościami produkcyjnymi siedlisk;
- zabiegi ochrony upraw przed szkodami winny być skoncentrowane na eliminowaniu lub ograniczaniu przyczyn zagrożeń, a w szczególności:
 - tworzenie naturalnego oporu środowiska leśnego, w wyniku zróżnicowania składu gatunkowego i form zmieszania zgodnych z warunkami siedliska i z warunkami środowiska przyrodniczego, a także poprzez protekcję organizmów pasożytniczych i drapieżnych w stosunku do szkodników upraw;

Opis ogólny

- pielęgnacji i ochronie drzewostanów;
- stosowanie selekcji pozytywnej w trzebieżach z popieraniem biogrup stabilizujących drzewostan;
- w trakcie trzebieży zachowywać wyróżniające się osobniki pod względem żywotności i pełnionych przez nie funkcji.
- celem ograniczenia obszaru występowania huby korzeniowej i opieńkowej zgnilizny korzeni w pełni respektować stosowanie szczegółowych zasad postępowania hodowlano-profilaktycznego, ze szczególnym uwzględnieniem drzewostanów na gruntach porolnych;
- ograniczanie liczebności populacji szkodliwych owadów winno być skierowane na stosowanie w zabiegach ratowniczych selektywnych preparatów oraz technik aplikacyjnych, najmniej szkodliwych dla środowiska przyrodniczego.

Prace związanych z użytkowaniem i odnowieniem lasu

- terminowe i konsekwentne prowadzenie cięć pielęgnacyjnych;
- dostosować okres pozyskania drewna do terminów najmniejszego zagrożenia lasu od czynników szkodliwych, należy mieć również na uwadze możliwość wykorzystania przez zwierzynę kopytną cienkiej kory na drzewach leżących;
- stosować środki techniczne chroniące pozostające na powierzchni drzewa przed uszkodzeniami z tytułu wykonywanych prac;
- w sposób konsekwentny należy dążyć do stosowania technologii przyjaznych środowisku leśnemu.

Działania zmierzające do utrzymania lub zwiększenia retencji wodnej w lasach

- dostosowanie sposobów zagospodarowania lasów do potrzeb maksymalizacji funkcji przez nie pełniących;
- zachowanie naturalnych formacji przyrodniczych w dolinach rzek, na bagnach i remizach jako ostoje rzadkich gatunków roślin i zwierząt oraz regulatorów wilgotności siedlisk i mikroklimatu.

Stan zdrowotny lasu, kumulacja oddziaływania różnych czynników szkodliwych, a przy tym mało stabilna struktura ekosystemów leśnych – starzenie się drzewostanów, wyklucza stosowanie schematyzmu w wykonywanych pracach i zmusza do poszukiwania rozwiązań dostosowanych do konkretnych układów przyrodniczych w poszczególnych drzewostanach.

3. KIERUNKOWE WYTYCZNE Z ZAKRESU OCHRONY LASU, W TYM OCHRONY PRZECIWPOŻAROWEJ

3.1 STREFY ZAGROŻENIA PRZEMYSŁOWEGO

Stan zdrowotny lasów należy ocenić jako dobry

3.2 STREFY ZAGROŻENIA PRZEMYSŁOWEGO

Dla lasów opracowania nie przeprowadzono rozpoznania stref zagrożeń przemysłowych

3.3 STREFY ZAGROŻENIA PRZEMYSŁOWEGO

Nie stwierdzono innych przyczyn pogarszających stan zdrowotny lasu

3.4 STAN SANITARNY LASU

Stan sanitarny lasu należy uznać jako dobry

3.5 OCHRONA GLEB I WÓD

W ramach ochrony gleb i wód nie planowano czynności gospodarczych

W zależności od warunków środowiskowych stosowane mogą być różne metody retencji. Poprzez działania w obrębie sieci hydrologicznej, w tym:

- zwiększenie wykorzystania zasobów wodnych poprzez adaptację istniejących systemów melioracyjnych do pełnienia funkcji retencyjnych oraz niwelowanie ich negatywnego oddziaływania na ekosystemy,

- spowolnienia obiegu wody w zlewniach za pomocą progów, bystrotoków, urządzeń piętrzących na ciekach,

- renaturalizacja mokradeł, między innymi poprzez zahamowanie odpływu wód powierzchniowych.

Poprzez działania w obrębie ekosystemu, w tym:

- dostosowanie sposobów zagospodarowania lasów do potrzeb maksymalizacji funkcji zgodnie z głównym ich przeznaczeniem. Ukierunkowanie sposobów odnowienia lasu pod kątem zróżnicowanej budowy pionowej następnej generacji lasu (ograniczenie erozji gleby i bezpośredniego spływu wód),

- zachowanie naturalnych formacji przyrodniczych w dolinach rzek, na bagnach, remizach i wychodniach skalnych jako ostoi rzadkich gatunków roślin i zwierząt oraz regulatorów wilgotności siedlisk i mikroklimatu,

- zachowanie w stanie zbliżonym do naturalnego i odtwarzanie śródleśnych zbiorników i cieków wodnych, jako wyznacznika vitalności lasu

3.6 OCHRONA PRZECIWPOŻAROWA

Określenie kategorii zagrożenia pożarowego

Na podstawie rozporządzenia MSWiA z dnia 7 czerwca 2010 r. „w sprawie ochrony przeciwpożarowej budynków, innych obiektów budowlanych i terenów” właściciele, zarządcy lub użytkownicy lasów, których lasy samoistne lub wspólnie tworzą kompleks leśny o powierzchni ponad 300 ha uzgadniają projekt planu urządzenia lasu w części dotyczącej ochrony przeciwpożarowej, z właściwym komendantem wojewódzkiej Państwowej Straży Pożarnej, dla lasów I i II kategorii zagrożenia pożarowego. Lasy objęte projektem uproszczonego planu urządzenia lasu wraz z przyległymi gruntami leśnymi nie tworzą kompleksu leśnego o powierzchni ponad 300 ha. Powierzchnia lasów objęta projektem uproszczonego planu urządzenia lasu wynosi 189,1413 ha.

Projekt uproszczonego planu urządzenia lasu w części dotyczącej ochrony przeciwpożarowej nie podlega uzgodnieniu z właściwym Komendantem Wojewódzkim Państwowej Straży Pożarnej (D.U. z 2010r. Nr 109 poz. 719).

Lasy opracowania w całości zaliczono do II kategorii zagrożenia pożarowego.

Kategorię zagrożenia pożarowego dla opracowania przyjęto na podstawie oceny zagrożenia pożarowego dla Nadleśnictwa Kluczbork, w zasięgu którego znajdują się lasy niniejszego opracowania.

W zakresie ochrony przeciwpożarowej należy przestrzegać zaleceń zawartych w „Planie ochrony przeciwpożarowej - kierunkowych wytycznych z zakresu ochrony przeciwpożarowej dla obszarów leśnych Nadleśnictwa Kluczbork”.

4. INNE ZAGADNIENIA

4.1 CHARAKTERYSTYKA PRZYRODNICZA

W trakcie taksacji nie stwierdzono na powierzchni opracowywanych lasów roślin chronionych na podstawie rozporządzenia Ministra Środowiska z dnia 9 października 2014 r. *w sprawie ochrony gatunkowej roślin* (Dz.U.2014 poz. 1409) i chronionych zwierząt objętych rozporządzeniem Ministra Środowiska z dnia 16 grudnia 2016 r. *w sprawie ochrony gatunkowej zwierząt* (Dz.U.2016 poz. 2183 z późn. zm.).

Zgodnie z art. 52b ust. 1 ustawy z dnia 16 kwietnia 2004 r. *o ochronie przyrody* (t.j. Dz.U. 2021 poz. 1098 z późn. zm.) właściciel lasu w rozumieniu art. 6 ust. 1 pkt 3 ustawy z dnia 28 września 1991 r. *o lasach* (t.j. Dz.U. 2022 poz. 672 z późn. zm.) zobowiązany jest do stosowania wymagań dobrej praktyki w zakresie gospodarki leśnej, które zostaną wprowadzone stosownym zarządzeniem Ministra. Wymagania dobrej praktyki określą sposób postępowania właściciela lasu podczas przygotowywania i realizacji działań

Opis ogólny

w zakresie gospodarki leśnej w celu zapewnienia ochrony gatunków będących przedmiotem zainteresowania Wspólnoty i chronionych gatunków ptaków.

Obszar opracowania nie jest objęty prawnymi formami ochrony przyrody

4.2 ZAWARTOŚĆ UPROSZCZONEGO PLANU URZĄDZENIA LASU

W skład opracowania wchodzi:

1. Opis ogólny.
2. Rejestr działek leśnych wg właścicieli.
3. Opis taksacyjny lasów.
4. Powierzchniowa i miąższościowa tabela klas wieku wg gatunków panujących.
5. Mapy gospodarcze drzewostanów w skali 1: 5 000.
6. Legenda map gospodarczych.
7. Mapa pogładowa.

Rejestr działek leśnych wg właścicieli

REJESTR DZIAŁEK LEŚNYCH WG WŁAŚCICIELI

Obręb ewidencyjny: 16/04/015/0004 - BISKUPICE

Nr w rej gruntów	Nazwisko i imię Adres właściciela Współwłaścicieli udział	Nr działki	Użytek ew.	Oddz, poddz	Opis wydzielenia								Wskazania gospodarcze			Wykonanie
					R. pow	Kat. ochr.	Gat.	Wiek	Bonit.	Powierzchnia [ha]	Pow. gr. do zales. [ha]	Miąższość [m3] brutto	Rodz. zabiegu	Pow [ha]	Miąższość [m3]	
															Brutto/ Netto	
1	2	3	4	5	6	7	8	9	10	11	12	13	14	15	16	17
G429		102/2	LsV	1-a	D-STAN		AK	45	II	0,4900		76	TP	0,4900	11/9	
Razem:										0,4900	0,0000	76			11/9	
Ogółem:										0,4900	0,0000	76			11/9	

Rejestr działek leśnych wg właścicieli

Obręb ewidencyjny: 16/04/015/0007 - BOREK

Nr w rej gruntów	Nazwisko i imię Adres właściciela Współwłaścicieli udział	Nr działki	Użytek ew.	Oddz, poddz	Opis wydzielenia								Wskazania gospodarcze			Wykonanie
					R. pow	Kat. ochr.	Gat.	Wiek	Bonit.	Powierzchnia [ha]	Pow. gr. do zales. [ha]	Miąszość [m3] brutto	Rodz. zabiegu	Pow [ha]	Miąszość [m3]	
															Brutto/ Netto	
1	2	3	4	5	6	7	8	9	10	11	12	13	14	15	16	17
G5		1199	LsVI	1-a	D-STAN		OL	65	II	0,0900		16	TP	0,0900	1/1	
		1200	LsVI	1-a	D-STAN		OL	65	II	3,7345		694	TP	3,7345	69/54	
				1-b	SUKCESJA		OL			1,7255		35				
			Lzr-ŁVI	1-x	SUKCESJA		OL			0,1000		5				
		1205	LsIV	1-a	D-STAN		OL	65	II	0,0700		12	TP	0,0700	1/1	
			LsV	1-a	D-STAN		OL	65	II	0,1400		25	TP	0,1400	3/3	
		Razem:										5,8600	0,0000	787		74/59
G8		182	LsV	1-d	D-STAN		OL	70	II	0,1200		30				
Razem:										0,1200	0,0000	30				
G9		1203	LsV	1-a	D-STAN		OL	65	II	0,3000		55	TP	0,3000	6/5	
			LsIV	1-a	D-STAN		OL	65	II	0,7400		136	TP	0,7400	14/11	

Rejestr działek leśnych wg właścicieli

Nr w rej gruntów	Nazwisko i imię Adres właściciela Współwłaścicieli udział	Nr działki	Użytek ew.	Oddz, poddz	Opis wydzielenia								Wskazania gospodarcze			Wykonanie	
					R. pow	Kat. ochr.	Gat.	Wiek	Bonit.	Powierzchnia [ha]	Pow. gr. do zales. [ha]	Miażdżość [m3] brutto	Rodz. zabiegu	Pow [ha]	Miażdżość [m3]		
															Brutto/ Netto		
1	2	3	4	5	6	7	8	9	10	11	12	13	14	15	16	17	
Razem:											1,0400	0,0000	191		20/16		
G10		180/1	LsV	1-c	D-STAN		OL	70	II	0,2700		66					
Razem:											0,2700	0,0000	66				
G12		180/4	LsV	1-c	D-STAN		OL	70	II	0,1800		44					
Razem:											0,1800	0,0000	44				
G25		64	LsIII	1-i	D-STAN		OS	30	I	0,6500		105	TW	0,6500	10/9		
Razem:											0,6500	0,0000	105			10/9	
G26		4/1	LsIV	1-m	D-STAN		OL	70	II	0,2900		59					
Razem:											0,2900	0,0000	59				
G35		144	LsIV	1-w	D-STAN		JS	70	II	0,6000		120	TP	0,6000	12/10		
Razem:											0,6000	0,0000	120			12/10	
G45		1064	LsIV	1-h	D-STAN		DB	110	III	0,2700		83	TP	0,2700	12/10		

Rejestr działek leśnych wg właścicieli

Nr w rej gruntów	Nazwisko i imię Adres właściciela Współwłaścicieli udział	Nr działki	Użytek ew.	Oddz, poddz	Opis wydzielenia								Wskazania gospodarcze			Wykonanie
					R. pow	Kat. ochr.	Gat.	Wiek	Bonit.	Powierzchnia [ha]	Pow. gr. do zales. [ha]	Miażdżość [m3] brutto	Rodz. zabiegu	Pow [ha]	Miażdżość [m3]	
															Brutto/ Netto	
1	2	3	4	5	6	7	8	9	10	11	12	13	14	15	16	17
		1076	LsIV	1-k	D-STAN		OL	70	II	0,0800		19				
Razem:										0,3500	0,0000	102			12/10	
G143		1143	LsIII	1-g	D-STAN		DB	110	III	0,6300		137	TP	0,6300	14/11	
Razem:										0,6300	0,0000	137			14/11	
G206		962	LsV	1-p	D-STAN		OL	65	II	0,5500		132	TP	0,5500	13/10	
Razem:										0,5500	0,0000	132			13/10	
G302		1	LsIV	1-o	D-STAN		SO	85	II	0,0400		5	TP	0,0400	1/1	
		3/2	LsIV	1-n	SUKCESJA		SO			0,0600		7				
		1077	LsIV	1-k	D-STAN		OL	70	II	0,1300		32				
Razem:										0,2300	0,0000	44			1/1	
G304		1204	LsIV	1-a	D-STAN		OL	65	II	0,0600		11	TP	0,0600	1/0	
			LsV	1-a	D-STAN		OL	65	II	0,1300		24	TP	0,1300	2/1	
Razem:										0,1900	0,0000	35			3/1	
G309		180/5	LsV	1-c	D-STAN		OL	70	II	0,2200		53				

Rejestr działek leśnych wg właścicieli

Nr w rej gruntów	Nazwisko i imię Adres właściciela Współwłaścicieli udział	Nr działki	Użytek ew.	Oddz, poddz	Opis wydzielenia								Wskazania gospodarcze			Wykonanie
					R. pow	Kat. ochr.	Gat.	Wiek	Bonit.	Powierzchnia [ha]	Pow. gr. do zales. [ha]	Miaższość [m3] brutto	Rodz. zabiegu	Pow [ha]	Miaższość [m3]	
															Brutto/ Netto	
1	2	3	4	5	6	7	8	9	10	11	12	13	14	15	16	17
Razem:										0,2200	0,0000	53				
G325		1111	LsIII	1-f	ZADRZEW					0,0300						
Razem:										0,0300	0,0000	0				
G334		864	LsIV	1-t	ZADRZEW					0,0270						
Razem:										0,0270	0,0000	0				
G356		1061	LsIV	1-j	D-STAN		DB	110	III	0,3100		77	TP	0,3100	11/9	

Rejestr działek leśnych wg właścicieli

Nr w rej gruntów	Nazwisko i imię Adres właściciela Współwłaścicieli udział	Nr działki	Użytek ew.	Oddz, poddz	Opis wydzielenia								Wskazania gospodarcze			Wykonanie		
					R. pow	Kat. ochr.	Gat.	Wiek	Bonit.	Powierzchnia [ha]	Pow. gr. do zales. [ha]	Miaższość [m3] brutto	Rodz. zabiegu	Pow [ha]	Miaższość [m3]			
															Brutto/ Netto			
1	2	3	4	5	6	7	8	9	10	11	12	13	14	15	16	17		
Razem:											0,3100	0,0000	77			11/9		
G371		140/5	LsIII	1-s	HAL		SO				0,1800			AGROT	0,1800			
														ODN- HAL	0,1800			
		9/4	LsIV	1-l	D-STAN		DB	110	III		0,0700			16	TP	0,0700		2/2
		180/3	LsV	1-c	D-STAN		OL	70	II		0,4000			98				
		181	LsV	1-c	D-STAN		OL	70	II		1,0349			255				
197/11	LsV	1-r	INNE WYL			SO				0,1200								
Razem:											1,8500	0,0000	380			2/2		
G374		3/1	LsIV	1-n	SUKCESJA		SO				0,0300					3		

Rejestr działek leśnych wg właścicieli

Nr w rej gruntów	Nazwisko i imię Adres właściciela Współwłaścicieli udział	Nr działki	Użytek ew.	Oddz, poddz	Opis wydzielenia								Wskazania gospodarcze			Wykonanie
													Rodz. zabiegu	Pow [ha]	Miąszość [m3]	
					R. pow	Kat. ochr.	Gat.	Wiek	Bonit.	Powierzchnia [ha]	Pow. gr. do zales. [ha]	Miąszość [m3] brutto			Brutto/ Netto	
1	2	3	4	5	6	7	8	9	10	11	12	13	14	15	16	17
Razem:										0,0300	0,0000	3				
Ogółem:										13,4270	0,0000	2365				172/138

Rejestr działek leśnych wg właścicieli

Obręb ewidencyjny: 16/04/015/0013 - CIECIERZYN

Nr w rej gruntów	Nazwisko i imię Adres właściciela Współwłaścicieli udział	Nr działki	Użytek ew.	Oddz, poddz	Opis wydzielenia								Wskazania gospodarcze			Wykonanie		
					R. pow	Kat. ochr.	Gat.	Wiek	Bonit.	Powierzchnia [ha]	Pow. gr. do zales. [ha]	Miąszość [m3] brutto	Rodz. zabiegu	Pow [ha]	Miąszość [m3]			
															Brutto/ Netto			
1	2	3	4	5	6	7	8	9	10	11	12	13	14	15	16	17		
G73		1	LsII	1-b	D-STAN		DB	35	I	0,2038		16	TW	0,2038	2/2			
				1-c	SUKCESJA		SO		0,0662									
Razem:										0,2700	0,0000	16			2/2			
G84		31	LsIII	1-d	SUKCESJA		SO			0,0700								
				33	B-LsV	1-m	HAL		SO		0,0204							
				LsV	1-d	SUKCESJA		SO		0,2609								
Razem:										0,3513	0,0000	0						
G139		41	LsIV	1-i	D-STAN		SO	70	I	0,7300		226	TP	0,7300	34/28			
				42	LsIV	1-f	D-STAN		OL	70	II	0,5437						129
				1-h	SUKCESJA		SO		0,3363									

Rejestr działek leśnych wg właścicieli

Nr w rej gruntów	Nazwisko i imię Adres właściciela Współwłaścicieli udział	Nr działki	Użytek ew.	Oddz, poddz	Opis wydzielenia								Wskazania gospodarcze			Wykonanie
					R. pow	Kat. ochr.	Gat.	Wiek	Bonit.	Powierzchnia [ha]	Pow. gr. do zales. [ha]	Miąszość [m3] brutto	Rodz. zabiegu	Pow [ha]	Miąszość [m3]	
															Brutto/ Netto	
1	2	3	4	5	6	7	8	9	10	11	12	13	14	15	16	17
		43	LsIV	1-f	D-STAN		OL	70	II	0,0965		22				
				1-h	SUKCESJA		SO			0,0235						
		44	LsV	1-g	D-STAN		OL	70	II	1,0500		179				
		51	LsV	1-a	D-STAN		SO	60	I	0,6000		147	TP	0,6000	22/19	
Razem:										3,3800	0,0000	703			56/47	
G365		92/9	LsIII	1-k	D-STAN		DB	60	II	0,3400		54	TP	0,3400	5/4	
Razem:										0,3400	0,0000	54			5/4	
G399		460	LsIII	1-l	D-STAN		DB	120	IV	0,1300		24	TP	0,1300	2/2	

Rejestr działek leśnych wg właścicieli

Nr w rej gruntów	Nazwisko i imię Adres właściciela Współwłaścicieli udział	Nr działki	Użytek ew.	Oddz, poddz	Opis wydzielenia								Wskazania gospodarcze			Wykonanie
					R. pow	Kat. ochr.	Gat.	Wiek	Bonit.	Powierzchnia [ha]	Pow. gr. do zales. [ha]	Miaższność [m3] brutto	Rodz. zabiegu	Pow [ha]	Miaższność [m3]	
															Brutto/ Netto	
1	2	3	4	5	6	7	8	9	10	11	12	13	14	15	16	17
Razem:										0,1300	0,0000	24			2/2	
G442		91/1	LsIII	1-j	D-STAN		OS	35	I	0,2200		36	TW	0,2200	4/4	
Razem:										0,2200	0,0000	36			4/4	
Ogółem:										4,6913	0,0000	833			69/59	

Rejestr działek leśnych wg właścicieli

Obręb ewidencyjny: 16/04/015/0016 - DOBIERCICE

Nr w rej gruntów	Nazwisko i imię Adres właściciela Współwłaścicieli udział	Nr działki	Użytek ew.	Oddz, poddz	Opis wydzielenia								Wskazania gospodarcze			Wykonanie
					R. pow	Kat. ochr.	Gat.	Wiek	Bonit.	Powierzchnia [ha]	Pow. gr. do zales. [ha]	Miaższość [m3] brutto	Rodz. zabiegu	Pow [ha]	Miaższość [m3]	
															Brutto/ Netto	
1	2	3	4	5	6	7	8	9	10	11	12	13	14	15	16	17
G22		155/4	LsIII	1-c	D-STAN		DB	75	II	0,4292		132	TP	0,4292	21/16	
				1-f	D-STAN		BRZ	65	II	0,2608		33	IB	0,2608	29/24	
												AGROT	0,2608			
												ODN- ZRB	0,2608			
		161/1	LsIII	1-i	D-STAN		DB	75	II	0,6100		141	TP	0,6100	22/17	
Razem:										1,3000	0,0000	306			72/57	
G28		168/1	LsIII	1-j	D-STAN		SO	70	I	0,2420		73	TP	0,2420	11/9	
				1-k	D-STAN		DB	50	I	0,3204		49	TP	0,3204	7/6	
				1-l	D-STAN		DB	75	II	0,3176		81	TP	0,3176	12/9	

Rejestr działek leśnych wg właścicieli

Nr w rej gruntów	Nazwisko i imię Adres właściciela Współwłaścicieli udział	Nr działki	Użytek ew.	Oddz, poddz	Opis wydzielenia								Wskazania gospodarcze			Wykonanie
					R. pow	Kat. ochr.	Gat.	Wiek	Bonit.	Powierzchnia [ha]	Pow. gr. do zales. [ha]	Miaższość [m3] brutto	Rodz. zabiegu	Pow [ha]	Miaższość [m3]	
															Brutto/ Netto	
1	2	3	4	5	6	7	8	9	10	11	12	13	14	15	16	17
Razem:										0,8800	0,0000	203			30/24	
G49		155/3	LsIII	1-c	D-STAN		DB	75	II	0,4442		140	TP	0,4442	21/17	
				1-d	D-STAN		SO	70	I	0,0658		19	TP	0,0658	2/2	
Razem:										0,5100	0,0000	159			23/19	
G132		149	LsIII	1-a	D-STAN		DB	80	II	0,9200		236	TP	0,9200	35/28	
		150	LsIII	1-b	D-STAN		DB	80	II	0,8264		200	TP	0,8264	20/16	
				1-d	D-STAN		SO	70	I	0,3336		102	TP	0,3336	16/13	
Razem:										2,0800	0,0000	538			71/57	
G144		160/1	LsIII	1-g	D-STAN		DB	60	II	0,0300		5	TP	0,0300		
		165/1	LsIII	1-h	D-STAN		BRZ	40	I	0,3918		43				
				1-i	D-STAN		DB	75	II	0,4182		96	TP	0,4182	14/11	
Razem:										0,8400	0,0000	144			14/11	

Rejestr działek leśnych wg właścicieli

Nr w rej gruntów	Nazwisko i imię Adres właściciela Współwłaścicieli udział	Nr działki	Użytek ew.	Oddz, poddz	Opis wydzielenia								Wskazania gospodarcze			Wykonanie
					R. pow	Kat. ochr.	Gat.	Wiek	Bonit.	Powierzchnia [ha]	Pow. gr. do zales. [ha]	Miaższość [m3] brutto	Rodz. zabiegu	Pow [ha]	Miaższość [m3]	
															Brutto/ Netto	
1	2	3	4	5	6	7	8	9	10	11	12	13	14	15	16	17
G170		166/1	LsIII	1-g	D-STAN		DB	60	II	0,5289		96	TP	0,5289	10/8	
				1-i	D-STAN		DB	75	II	0,1511		34	TP	0,1511	5/4	
				Razem:												
G171		151	LsIII	1-a	D-STAN		DB	80	II	0,0300		7	TP	0,0300	1/0	
				1-b	D-STAN		DB	80	II	0,2854		68	TP	0,2854	7/5	
				1-c	D-STAN		DB	75	II	0,3519		108	TP	0,3519	16/12	
		152	LsIII	1-d	D-STAN		SO	70	I	0,2127		63	TP	0,2127	10/9	
				1-b	D-STAN		DB	80	II	0,1148		27	TP	0,1148	2/2	
		153	LsIII	1-c	D-STAN		DB	75	II	0,3771		116	TP	0,3771	17/14	
				1-d	D-STAN		SO	70	I	0,1581		47	TP	0,1581	7/6	
Razem:										1,5300	0,0000	436		60/48		
Ogółem:										7,8200	0,0000	1916		285/228		

Rejestr działek leśnych wg właścicieli

Obręb ewidencyjny: 16/04/015/0020 - GOŁKOWICE

Nr w rej gruntów	Nazwisko i imię Adres właściciela Współwłaścicieli udział	Nr działki	Użytek ew.	Oddz, poddz	Opis wydzielenia								Wskazania gospodarcze			Wykonanie	
					R. pow	Kat. ochr.	Gat.	Wiek	Bonit.	Powierzchnia [ha]	Pow. gr. do zales. [ha]	Miaższość [m3] brutto	Rodz. zabiegu	Pow [ha]	Miaższość [m3]		
															Brutto/ Netto		
1	2	3	4	5	6	7	8	9	10	11	12	13	14	15	16	17	
G9		247/3	LsIV	1-r	SUKCESJA		SO			0,1047							
			LsV	1-s	D-STAN		OS	20	III	0,0200			1				
			LsIV	1-s	D-STAN		OS	20	III	0,3253			23				
		249/5	LsIV	1-n	D-STAN		OL	30	IV	0,1400			11	TW	0,1400	1/1	
Razem:										0,5900	0,0000	35			1/1		
G19		182	LsII	1-m	D-STAN		TP	75	II	0,4900		107	IB	0,4900	97/91		
													AGROT	0,4900			
													ODN- ZRB	0,4900			
Razem:										0,4900	0,0000	107			97/91		
G20		179	LsII	1-l	D-STAN		DB	75	II	0,5900		122	TP	0,5900	19/15		
Razem:										0,5900	0,0000	122			19/15		

Rejestr działek leśnych wg właścicieli

Nr w rej gruntów	Nazwisko i imię Adres właściciela Współwłaścicieli udział	Nr działki	Użytek ew.	Oddz, poddz	Opis wydzielenia								Wskazania gospodarcze			Wykonanie
					R. pow	Kat. ochr.	Gat.	Wiek	Bonit.	Powierzchnia [ha]	Pow. gr. do zales. [ha]	Miąszość [m3] brutto	Rodz. zabiegu	Pow [ha]	Miąszość [m3]	
															Brutto/ Netto	
1	2	3	4	5	6	7	8	9	10	11	12	13	14	15	16	17
G29		180/1	LsII	1-I	D-STAN		DB	75	II	0,5731		117	TP	0,5731	17/14	
Razem:										0,5731	0,0000	117			17/14	
G37		105/1	LsV	1-h	D-STAN		SO	17	IA	0,2316		10	TW	0,2316	1/1	
				1-i	D-STAN		SO	13	II	0,0385			CP	0,0385		
			LsIV	1-i	D-STAN		SO	13	II	0,2533			CP	0,2533		
			LsIII	1-j	D-STAN		OL	13	III	0,3366		14	TW	0,3366	3/2	
		105/2	LsV	1-h	D-STAN		SO	17	IA	0,1722		7	TW	0,1722	2/1	
				1-i	D-STAN		SO	13	II	0,1120			CP	0,1120		
			LsIV	1-i	D-STAN		SO	13	II	0,2095			CP	0,2095		

Rejestr działek leśnych wg właścicieli

Nr w rej gruntów	Nazwisko i imię Adres właściciela Współwłaścicieli udział	Nr działki	Użytek ew.	Oddz, poddz	Opis wydzielenia								Wskazania gospodarcze			Wykonanie
					R. pow	Kat. ochr.	Gat.	Wiek	Bonit.	Powierzchnia [ha]	Pow. gr. do zales. [ha]	Miąszość [m3] brutto	Rodz. zabiegu	Pow [ha]	Miąszość [m3]	
															Brutto/ Netto	
1	2	3	4	5	6	7	8	9	10	11	12	13	14	15	16	17
			LsIII	1-j	D-STAN		OL	13	III	0,3163		15	TW	0,3163	1/1	
		106	LsV	1-h	D-STAN		SO	17	IA	0,2310		10	TW	0,2310	1/1	
			LsIV	1-h	D-STAN		SO	17	IA	0,3333		17	TW	0,3333	3/3	
			LsIII	1-k	D-STAN		OL	17	III	0,3833		19	TW	0,3833	2/2	
Razem:										2,6176	0,0000	92			13/11	
G54		9/2	LsIII	1-f	D-STAN		OL	70	II	0,1100		29				
Razem:										0,1100	0,0000	29				
G62		21	LsIII	1-a	D-STAN		OL	30	III	0,1100		5	TW	0,1100		
Razem:										0,1100	0,0000	5				

Rejestr działek leśnych wg właścicieli

Nr w rej. gruntów	Nazwisko i imię Adres właściciela Współwłaścicieli udział	Nr działki	Użytek ew.	Oddz, poddz	Opis wydzielenia								Wskazania gospodarcze			Wykonanie
					R. pow	Kat. ochr.	Gat.	Wiek	Bonit.	Powierzchnia [ha]	Pow. gr. do zales. [ha]	Miąszość [m3] brutto	Rodz. zabiegu	Pow [ha]	Miąszość [m3]	
															Brutto/ Netto	
1	2	3	4	5	6	7	8	9	10	11	12	13	14	15	16	17
G73		17	LsIII	1-b	D-STAN		OL	70	III	0,1800		17	IB	0,1800	13/11	
													AGROT	0,1800		
													ODN- ZRB	0,1800		
Razem:										0,1800	0,0000	17			13/11	
G75		19	LsIII	1-a	D-STAN		OL	30	III	0,2200		11	TW	0,2200	2/1	
Razem:										0,2200	0,0000	11			2/1	
G83		18	LsIII	1-a	D-STAN		OL	30	III	0,2200		13	TW	0,2200	2/2	
Razem:										0,2200	0,0000	13			2/2	
G93		135/1	LsIV	1-c	D-STAN		DB	70	II	0,2300		45	TP	0,2300	4/3	
Razem:										0,2300	0,0000	45			4/3	
G118		104	LsV	1-g	D-STAN		BRZ	45	II	0,2300		32	TP	0,2300	3/2	
Razem:										0,2300	0,0000	32			3/2	
G175		181	LsII	1-m	D-STAN		TP	75	II	0,7300		161	IB	0,7300	145/138	

Rejestr działek leśnych wg właścicieli

Nr w rej gruntów	Nazwisko i imię Adres właściciela Współwłaścicieli udział	Nr działki	Użytek ew.	Oddz, poddz	Opis wydzielenia								Wskazania gospodarcze			Wykonanie
					R. pow	Kat. ochr.	Gat.	Wiek	Bonit.	Powierzchnia [ha]	Pow. gr. do zales. [ha]	Miaższość [m3] brutto	Rodz. zabiegu	Pow [ha]	Miaższość [m3]	
															Brutto/ Netto	
1	2	3	4	5	6	7	8	9	10	11	12	13	14	15	16	17
		71/2	LsV	1-d	D-STAN		OL	70	II	0,9400		250	AGROT	0,7300		
													ODN- ZRB	0,7300		

Rejestr działek leśnych wg właścicieli

Nr w rej. gruntów	Nazwisko i imię Adres właściciela Współwłaścicieli udział	Nr działki	Użytek ew.	Oddz, poddz	Opis wydzielenia								Wskazania gospodarcze			Wykonanie
					R. pow	Kat. ochr.	Gat.	Wiek	Bonit.	Powierzchnia [ha]	Pow. gr. do zales. [ha]	Miąszość [m3] brutto	Rodz. zabiegu	Pow [ha]	Miąszość [m3]	
															Brutto/ Netto	
1	2	3	4	5	6	7	8	9	10	11	12	13	14	15	16	17
Razem:										1,6700	0,0000	411			145/138	
G188		282/1	LsV	1-o	D-STAN		OS	25	III	0,0535		1				
		282/2	LsV	1-o	D-STAN		OS	25	III	0,5066		19				
				1-p	D-STAN		OS	35	II	0,2599		38	TP	0,2599	4/4	
Razem:										0,8200	0,0000	58			4/4	
G200		178	LsII	1-I	D-STAN		DB	75	II	0,5900		121	TP	0,5900	18/14	
Razem:										0,5900	0,0000	121			18/14	

Rejestr działek leśnych wg właścicieli

Nr w rej gruntów	Nazwisko i imię Adres właściciela Współwłaścicieli udział	Nr działki	Użytek ew.	Oddz, poddz	Opis wydzielenia								Wskazania gospodarcze			Wykonanie
					R. pow	Kat. ochr.	Gat.	Wiek	Bonit.	Powierzchnia [ha]	Pow. gr. do zales. [ha]	Miaższość [m3] brutto	Rodz. zabiegu	Pow [ha]	Miaższość [m3]	
															Brutto/ Netto	
1	2	3	4	5	6	7	8	9	10	11	12	13	14	15	16	17
G219		20	LsIII	1-a	D-STAN		OL	30	III	0,1700		8	TW	0,1700		
Razem:										0,1700	0,0000	8				
G244		16	LsIII	1-b	D-STAN		OL	70	III	0,1400		12	IB	0,1400	10/7	
													AGROT	0,1400		
													ODN- ZRB	0,1400		
Razem:										0,1400	0,0000	12			10/7	
Ogółem:										9,5507	0,0000	1235			348/314	

Rejestr działek leśnych wg właścicieli

Obręb ewidencyjny: 16/04/015/0021 - GOSŁAW

Nr w rej gruntów	Nazwisko i imię Adres właściciela Współwłaścicieli udział	Nr działki	Użytek ew.	Oddz, poddz	Opis wydzielenia								Wskazania gospodarcze			Wykonanie
					R. pow	Kat. ochr.	Gat.	Wiek	Bonit.	Powierzchnia [ha]	Pow. gr. do zales. [ha]	Miąższość [m3] brutto	Rodz. zabiegu	Pow [ha]	Miąższość [m3]	
															Brutto/ Netto	
1	2	3	4	5	6	7	8	9	10	11	12	13	14	15	16	17
G20		45/4	LsIII	1-d	HAL		SO			0,1108			AGROT	0,1108		
													ODN- HAL	0,1108		
Razem:										0,1108	0,0000	0				
G41		35	LsIV	1-c	D-STAN		DB	70	II	0,0400		7	TP	0,0400		
		37	LsIV	1-c	D-STAN		DB	70	II	0,5200		102	TP	0,5200	11/9	
		81/2	LsIV	1-h	D-STAN		DB	85	II	0,1200		32	TP	0,1200	4/3	
Razem:										0,6800	0,0000	141			15/12	
G47		43	LsIII	1-d	HAL		SO			0,1026			AGROT	0,1026		
													ODN- HAL	0,1026		
				1-f	D-STAN		SO	100	III	0,2928		45	IB	0,2928	36/30	
													AGROT	0,2928		
													ODN- ZRB	0,2928		
				1-g	HAL		SO			0,0779			AGROT	0,0779		
													ODN- HAL	0,0779		
Razem:										0,4733	0,0000	45			36/30	

Rejestr działek leśnych wg właścicieli

Nr w rej gruntów	Nazwisko i imię Adres właściciela Współwłaścicieli udział	Nr działki	Użytek ew.	Oddz, poddz	Opis wydzielenia								Wskazania gospodarcze			Wykonanie
					R. pow	Kat. ochr.	Gat.	Wiek	Bonit.	Powierzchnia [ha]	Pow. gr. do zales. [ha]	Miaższość [m3] brutto	Rodz. zabiegu	Pow [ha]	Miaższość [m3]	
															Brutto/ Netto	
1	2	3	4	5	6	7	8	9	10	11	12	13	14	15	16	17
G59		80	LsIV	1-h	D-STAN		DB	85	II	0,4100		112	TP	0,4100	17/14	
Razem:										0,4100	0,0000	112			17/14	
G60		49/3	LsIV	1-a	D-STAN		LP	20	I	0,0927			CP	0,0927		
				1-b	D-STAN		LP	130	III	0,0873		13				
Razem:										0,1800	0,0000	13				
Ogółem:										1,8541	0,0000	311			68/56	

Rejestr działek leśnych wg właścicieli

Obszar ewidencyjny: 16/04/015/0023 - POGORZAŁKA

Nr w rej gruntów	Nazwisko i imię Adres właściciela Współwłaścicieli udział	Nr działki	Użytek ew.	Oddz, poddz	Opis wydzielenia								Wskazania gospodarcze			Wykonanie
					R. pow	Kat. ochr.	Gat.	Wiek	Bonit.	Powierzchnia [ha]	Pow. gr. do zales. [ha]	Miaższność [m3] brutto	Rodz. zabiegu	Pow [ha]	Miaższność [m3]	
															Brutto/ Netto	
1	2	3	4	5	6	7	8	9	10	11	12	13	14	15	16	17
G3		23	LsIV	1-b	D-STAN		SO	80	II	0,0900		16	TP	0,0900	2/2	
Razem:										0,0900	0,0000	16			2/2	
G50		22	LsIV	1-a	D-STAN		DB	40	II	0,1200		16	TW	0,1200	2/2	
		25/2	LsIV	1-c	D-STAN		DB	70	II	0,2415		52	TP	0,2415	8/6	
Razem:										0,3615	0,0000	68			10/8	
Ogółem:										0,4515	0,0000	84			12/10	

Rejestr działek leśnych wg właścicieli

Obręb ewidencyjny: 16/04/015/0024 - JAKUBOWICE

Nr w rej gruntów	Nazwisko i imię Adres właściciela Współwłaścicieli udział	Nr działki	Użytek ew.	Oddz, poddz	Opis wydzielenia								Wskazania gospodarcze			Wykonanie
					R. pow	Kat. ochr.	Gat.	Wiek	Bonit.	Powierzchnia [ha]	Pow. gr. do zales. [ha]	Miąszość [m3] brutto	Rodz. zabiegu	Pow [ha]	Miąszość [m3]	
															Brutto/ Netto	
1	2	3	4	5	6	7	8	9	10	11	12	13	14	15	16	17
G21		193/2	LsIII	1-x	D-STAN		DB	140	III	0,1199		41				
				1-ax	D-STAN		DB	80	II	0,6801		126	TP	0,6801	13/11	
Razem:										0,8000	0,0000	167			13/11	
G23		196/2	LsIII	1-x	D-STAN		DB	140	III	0,1319		46				
				1-z	D-STAN		DB	75	II	0,5281		134	TP	0,5281	20/16	
Razem:										0,6600	0,0000	180			20/16	
G26		185	LsIII	1-t	D-STAN		DB	75	II	0,5400		135	TP	0,5400	21/16	
Razem:										0,5400	0,0000	135			21/16	

Rejestr działek leśnych wg właścicieli

Nr w rej. gruntów	Nazwisko i imię Adres właściciela Współwłaścicieli udział	Nr działki	Użytek ew.	Oddz, poddz	Opis wydzielenia								Wskazania gospodarcze			Wykonanie
					R. pow	Kat. ochr.	Gat.	Wiek	Bonit.	Powierzchnia [ha]	Pow. gr. do zales. [ha]	Miaższość [m3] brutto	Rodz. zabiegu	Pow [ha]	Miaższość [m3]	
															Brutto/ Netto	
1	2	3	4	5	6	7	8	9	10	11	12	13	14	15	16	17
G30		188	LsIII	1-w	D-STAN		DB	65	II	0,1200		26	TP	0,1200	4/3	
Razem:										0,1200	0,0000	26			4/3	
G32		194/2	LsIII	1-x	D-STAN		DB	140	III	0,1306		45				
				1-ax	D-STAN		DB	80	II	0,6094		112	TP	0,6094	11/8	
Razem:										0,7400	0,0000	157			11/8	
G34		186	LsIII	1-t	D-STAN		DB	75	II	0,7100		179	TP	0,7100	27/22	
Razem:										0,7100	0,0000	179			27/22	
G78		197/2	LsIII	1-x	D-STAN		DB	140	III	0,1778		64				
				1-y	ZRĄB		SO			0,5822		5	AGROT	0,5822		
													ODN-ZRB	0,5822		
Razem:										0,7600	0,0000	69				

Rejestr działek leśnych wg właścicieli

Nr w rej. gruntów	Nazwisko i imię Adres właściciela Współwłaścicieli udział	Nr działki	Użytek ew.	Oddz, poddz	Opis wydzielenia								Wskazania gospodarcze			Wykonanie
					R. pow	Kat. ochr.	Gat.	Wiek	Bonit.	Powierzchnia [ha]	Pow. gr. do zales. [ha]	Miaższość [m3] brutto	Rodz. zabiegu	Pow [ha]	Miaższość [m3]	
															Brutto/ Netto	
1	2	3	4	5	6	7	8	9	10	11	12	13	14	15	16	17
G96		190/3	LsIII	1-t	D-STAN		DB	75	II	0,1300		32	TP	0,1300	4/3	
Razem:										0,1300	0,0000	32			4/3	
G110		195/2	LsIII	1-x	D-STAN		DB	140	III	0,1124		39				
				1-bx	D-STAN		DB	45	I	0,5076		55	TP	0,5076	6/5	
Razem:										0,6200	0,0000	94			6/5	
G161		14	LsIII	1-o	D-STAN		JS	80	II	0,2500		36	TP	0,2500	4/3	
		5/16	LsIII	1-b	D-STAN		KL	20	I	0,9171		67	TW	0,9171	2/2	
				1-c	SUKCESJA		SO			0,4572						
				1-d	D-STAN		DB	120	III	0,9163		229				
				1-g	D-STAN		JS	70	II	1,2894		135				
Razem:										3,8300	0,0000	467			6/5	

Rejestr działek leśnych wg właścicieli

Nr w rej gruntów	Nazwisko i imię Adres właściciela Współwłaścicieli udział	Nr działki	Użytek ew.	Oddz, poddz	Opis wydzielenia								Wskazania gospodarcze			Wykonanie
					R. pow	Kat. ochr.	Gat.	Wiek	Bonit.	Powierzchnia [ha]	Pow. gr. do zales. [ha]	Miąszość [m3] brutto	Rodz. zabiegu	Pow [ha]	Miąszość [m3]	
															Brutto/ Netto	
1	2	3	4	5	6	7	8	9	10	11	12	13	14	15	16	17
G162		15	LsIII	1-m	D-STAN		JS	80	II	0,9000		127	TP	0,9000	13/10	
		21	LsIII	1-h	D-STAN		DB	100	III	1,8900		425				
		7	LsIII	1-f	D-STAN		DB	100	II	0,5200		135	TP	0,5200	14/11	
Razem:										3,3100	0,0000	687			27/21	
G171		25/18	LsIII	1-a	D-STAN		DB	45	I	4,0600		832	TP	4,0600	125/100	
Razem:										4,0600	0,0000	832			125/100	
G185		12	LsIII	1-n	D-STAN		JS	100	II	0,4280		86	TP	0,4280	9/7	
				1-r	D-STAN		OL	90	II	1,9620		510	IIB	1,9620	153/122	
		20	LsIII	1-i	D-STAN		JS	90	II	1,1800		249	AGROT	0,5886		
Razem:										3,5700	0,0000	845	ODN- ZŁOŻ TP	0,5886	25/20	
Razem:										3,5700	0,0000	845			187/149	

Rejestr działek leśnych wg właścicieli

Nr w rej gruntów	Nazwisko i imię Adres właściciela Współwłaścicieli udział	Nr działki	Użytek ew.	Oddz, poddz	Opis wydzielenia								Wskazania gospodarcze			Wykonanie
					R. pow	Kat. ochr.	Gat.	Wiek	Bonit.	Powierzchnia [ha]	Pow. gr. do zales. [ha]	Miąszość [m3] brutto	Rodz. zabiegu	Pow [ha]	Miąszość [m3]	
															Brutto/ Netto	
1	2	3	4	5	6	7	8	9	10	11	12	13	14	15	16	17
G187		9	LsIII	1-j	D-STAN		JS	70	II	0,2280		47	TP	0,2280	7/6	
				1-k	HAL		SO		0,2095			AGROT	0,2095			
												ODN- HAL	0,2095			
				1-l	D-STAN		DB	110	III	0,2586		58	TP	0,2586	6/5	
				1-p	D-STAN		DB	100	III	0,9939		254	TP	0,9939	38/31	
			LsV	1-s	D-STAN		OL	70	II	2,1800		697	IIB	2,1800	209/165	
													AGROT	0,6540		
													ODN- ZŁOŻ	0,6540		
			Razem:										3,8700	0,0000	1056	
Ogółem:										23,7200	0,0000	4926		711/566		

Rejestr działek leśnych wg właścicieli

Obręb ewidencyjny: 16/04/015/0025 – JANÓWKA

Nr w rej gruntów	Nazwisko i imię Adres właściciela Współwłaścicieli udział	Nr działki	Użytek ew.	Oddz, poddz	Opis wydzielenia								Wskazania gospodarcze			Wykonanie
					R. pow	Kat. ochr.	Gat.	Wiek	Bonit.	Powierzchnia [ha]	Pow. gr. do zales. [ha]	Miaższość [m3] brutto	Rodz. zabiegu	Pow [ha]	Miaższość [m3]	
															Brutto/ Netto	
1	2	3	4	5	6	7	8	9	10	11	12	13	14	15	16	17
G4		261	LsV	1-mx	D-STAN		SO	75	I	0,3670		112	TP	0,3670	11/9	
		280/241	LsV	1-jx	D-STAN		AK	7	II	0,1220		1	CP	0,1220		
		282/242	LsV	1-jx	D-STAN		AK	7	II	0,0310			CP	0,0310		
Razem:										0,5200	0,0000	113			11/9	
G6		160	LsV	1-dx	D-STAN		SO	105	II	0,0160		3	IB	0,0160	2/2	
													AGROT	0,0160		
													ODN-ZRB	0,0160		
		161	LsV	1-dx	D-STAN		SO	105	II	0,4140		105	IB	0,4140	73/61	
													AGROT	0,4140		
											ODN-ZRB	0,4140				
Razem:										0,4300	0,0000	108			75/63	
G9		170	LsV	1-w	D-STAN		SO	75	I	0,2760		77	TP	0,2760	12/10	
		171	LsV	1-w	D-STAN		SO	75	I	0,0700		19	TP	0,0700	2/2	
		172	LsV	1-n	D-STAN		SO	85	II	0,1430		38	IB	0,1430	33/27	

Rejestr działek leśnych wg właścicieli

Nr w rej gruntów	Nazwisko i imię Adres właściciela Współwłaścicieli udział	Nr działki	Użytek ew.	Oddz, poddz	Opis wydzielenia								Wskazania gospodarcze			Wykonanie	
					R. pow	Kat. ochr.	Gat.	Wiek	Bonit.	Powierzchnia [ha]	Pow. gr. do zales. [ha]	Miąszość [m3] brutto	Rodz. zabiegu	Pow [ha]	Miąszość [m3]		
															Brutto/ Netto		
1	2	3	4	5	6	7	8	9	10	11	12	13	14	15	16	17	
		173	LsV	1-n	D-STAN		SO	85	II	0,0950		23	AGROT	0,1430			
													ODN-ZRB	0,1430			
													IB	0,0950	22/18		
													AGROT	0,0950			
		237	LsV	1-nx	D-STAN		SO	75	II	0,0150		3	TP	0,0150			
		238	LsV	1-nx	D-STAN		SO	75	II	0,0240		5	TP	0,0240	1/0		
		272/167	LsV	1-n	D-STAN		SO	85	II	0,0020				IB	0,0020		
														AGROT	0,0020		
ODN-ZRB	0,0020																
Razem:										0,6250	0,0000	165		70/57			
G10		248	LsV	1-lx	D-STAN		DB	5	II	0,0300			CW	0,0300			
Razem:										0,0300	0,0000	0					
G11		174	LsV	1-l	D-STAN		SO	85	II	0,0440		9	IB	0,0440	8/6		
													AGROT	0,0440			
													ODN-ZRB	0,0440			
		176	LsV	1-p	D-STAN		AK	55	III	0,0593		6	TP	0,0593			

Rejestr działek leśnych wg właścicieli

Nr w rej gruntów	Nazwisko i imię Adres właściciela Współwłaścicieli udział	Nr działki	Użytek ew.	Oddz, poddz	Opis wydzielenia								Wskazania gospodarcze			Wykonanie		
					R. pow	Kat. ochr.	Gat.	Wiek	Bonit.	Powierzchnia [ha]	Pow. gr. do zales. [ha]	Miaższność [m3] brutto	Rodz. zabiegu	Pow [ha]	Miaższność [m3]			
															Brutto/ Netto			
1	2	3	4	5	6	7	8	9	10	11	12	13	14	15	16	17		
				1-r	D-STAN		SO	110	II	0,0974		22	IB	0,0974	17/14			
													AGROT	0,0974				
													ODN- ZRB	0,0974				
													TW	0,0913	1/1			
				393/175	LsV	1-p	D-STAN		AK	55	III	0,0610		7	TP	0,0610	1/1	
						1-r	D-STAN		SO	110	II	0,2964		67	IB	0,2964	54/45	
															AGROT	0,2964		
				394/175	LsV	1-l	D-STAN		SO	85	II	0,2726		57	IB	0,2726	51/43	
															AGROT	0,2726		
													ODN- ZRB	0,2726				
Razem:										0,9220	0,0000	178			132/110			
G12		154	LsV	1-fx	D-STAN		SO	75	I	0,3910		110	TP	0,3910	17/14			
		155	LsV	1-fx	D-STAN		SO	75	I	0,0610		17	TP	0,0610	2/2			
Razem:										0,4520	0,0000	127			19/16			
G22		230	LsV	1-ix	D-STAN		SO	75	I	0,0360		8	TP	0,0360	1/1			

Rejestr działek leśnych wg właścicieli

Nr w rej gruntów	Nazwisko i imię Adres właściciela Współwłaścicieli udział	Nr działki	Użytek ew.	Oddz, poddz	Opis wydzielenia								Wskazania gospodarcze			Wykonanie
					R. pow	Kat. ochr.	Gat.	Wiek	Bonit.	Powierzchnia [ha]	Pow. gr. do zales. [ha]	Miąszość [m3] brutto	Rodz. zabiegu	Pow [ha]	Miąszość [m3]	
															Brutto/ Netto	
1	2	3	4	5	6	7	8	9	10	11	12	13	14	15	16	17
		231	LsV	1-ix	D-STAN		SO	75	I	0,0380		9	TP	0,0380		
Razem:										0,0740	0,0000	17			1/1	
G23		209	LsV	1-t	D-STAN		AK	55	II	0,2000		33	TP	0,2000	5/4	
Razem:										0,2000	0,0000	33			5/4	
G37		217	LsV	1-ax	D-STAN		AK	55	III	0,0860		10	TP	0,0860		
Razem:										0,0860	0,0000	10				
G39		152	LsV	1-x	D-STAN		SO	85	II	0,1510		40	IB	0,1510	34/29	
													AGROT	0,1510		
													ODN- ZRB	0,1510		
		153	LsV	1-x	D-STAN		SO	85	II	0,0723		18	IB	0,0723	16/13	
													AGROT	0,0723		
													ODN- ZRB	0,0723		
				1-fx	D-STAN		SO	75	I	0,2777		77	TP	0,2777	12/10	
Razem:										0,5010	0,0000	135			62/52	
G41		210	LsV	1-ax	D-STAN		AK	55	III	0,0200		1	TP	0,0200	1/1	

Rejestr działek leśnych wg właścicieli

Nr w rej gruntów	Nazwisko i imię Adres właściciela Współwłaścicieli udział	Nr działki	Użytek ew.	Oddz, poddz	Opis wydzielenia								Wskazania gospodarcze			Wykonanie
					R. pow	Kat. ochr.	Gat.	Wiek	Bonit.	Powierzchnia [ha]	Pow. gr. do zales. [ha]	Miąszość [m3] brutto	Rodz. zabiegu	Pow [ha]	Miąszość [m3]	
															Brutto/ Netto	
1	2	3	4	5	6	7	8	9	10	11	12	13	14	15	16	17
		268/166	LsV	1-n	D-STAN		SO	85	II	0,0400		9	IB	0,0400	8/7	
													AGROT	0,0400		
													ODN- ZRB	0,0400		
		271/167	LsV	1-n	D-STAN		SO	85	II	0,0490		12	IB	0,0490	11/10	
													AGROT	0,0490		
													ODN- ZRB	0,0490		
		275/169	LsV	1-w	D-STAN		SO	75	I	0,1100		30	TP	0,1100	5/4	
		388/193	Br-LsV	1-b	D-STAN		AK	90	III	0,0067		1	IB	0,0067	1/0	
													AGROT	0,0067		
													ODN- ZRB	0,0067		
				1-ox	HAL		SO			0,1506						
			LsV	1-b	D-STAN		AK	90	III	0,0155		2	IB	0,0155	2/2	
													AGROT	0,0155		
													ODN- ZRB	0,0155		
				1-g	HAL		SO			0,1331						
				1-i	D-STAN		AK	80	II	0,3039		58	IB	0,3039	52/41	
													AGROT	0,3039		
													ODN- ZRB	0,3039		

Rejestr działek leśnych wg właścicieli

Nr w rej gruntów	Nazwisko i imię Adres właściciela Współwłaścicieli udział	Nr działki	Użytek ew.	Oddz, poddz	Opis wydzielenia								Wskazania gospodarcze			Wykonanie	
					R. pow	Kat. ochr.	Gat.	Wiek	Bonit.	Powierzchnia [ha]	Pow. gr. do zales. [ha]	Miaższość [m3] brutto	Rodz. zabiegu	Pow [ha]	Miaższość [m3]		
															Brutto/ Netto		
1	2	3	4	5	6	7	8	9	10	11	12	13	14	15	16	17	
				1-m	D-STAN		AK	55	III	0,0355		4	TP	0,0355			
Razem:										0,8643	0,0000	117			80/65		
G43		186	LsV	1-b	D-STAN		AK	90	III	0,6523		119	IB	0,6523	106/84		
													AGROT	0,6523			
														ODN-ZRB	0,6523		
					1-m	D-STAN		AK	55	III	0,1677		24	TP	0,1677		3/2
		213	LsV	1-ax	D-STAN		AK	55	III	0,0330		3	TP	0,0330	1/1		
		214	LsV	1-ax	D-STAN		AK	55	III	0,0350		3	TP	0,0350			
Razem:										0,8880	0,0000	149			110/87		
G51		349/185	LsV	1-b	D-STAN		AK	90	III	0,1724		30	IB	0,1724	28/22		
													AGROT	0,1724			
				1-j	D-STAN		SO	48	II	0,2582		36	TP	0,2582	4/3		
		350/184	LsV	1-f	D-STAN		AK	90	III	0,0380		6					
Razem:										0,4686	0,0000	72			32/25		

Rejestr działek leśnych wg właścicieli

Nr w rej gruntów	Nazwisko i imię Adres właściciela Współwłaścicieli udział	Nr działki	Użytek ew.	Oddz, poddz	Opis wydzielenia								Wskazania gospodarcze			Wykonanie
					R. pow	Kat. ochr.	Gat.	Wiek	Bonit.	Powierzchnia [ha]	Pow. gr. do zales. [ha]	Miąszość [m3] brutto	Rodz. zabiegu	Pow [ha]	Miąszość [m3]	
															Brutto/ Netto	
1	2	3	4	5	6	7	8	9	10	11	12	13	14	15	16	17
G54		347/185	LsV	1-c	HAL		SO			0,0921			AGROT	0,0921		
													ODN- HAL	0,0921		
		348/185	LsV	1-c	HAL		SO			0,0378			AGROT	0,0378		
													ODN- HAL	0,0378		
		1-k	D-STAN		SO	79	II	0,3908		65	TP	0,3908	6/5			
Razem:										0,5207	0,0000	65		6/5		
G55		247	LsV	1-kx	D-STAN		AK	35	II	0,1580		19	TW	0,1580	3/2	
		182/73	LsV	1-a	ZADRZEW					0,0760						
Razem:										0,2340	0,0000	19		3/2		
G56		121	LsV	1-cx	D-STAN		SO	70	I	0,1460		32	TP	0,1460	4/3	
		122	LsV	1-cx	D-STAN		SO	70	I	0,0240		5	TP	0,0240		
		228	LsV	1-ix	D-STAN		SO	75	I	0,0100		2	TP	0,0100		
		229	LsV	1-ix	D-STAN		SO	75	I	0,0490		13	TP	0,0490	2/2	
Razem:										0,2290	0,0000	52		6/5		

Rejestr działek leśnych wg właścicieli

Nr w rej gruntów	Nazwisko i imię Adres właściciela Współwłaścicieli udział	Nr dZIAŁKI	Użytek ew.	Oddz, poddz	Opis wydzielenia								Wskazania gospodarcze			Wykonanie
					R. pow	Kat. ochr.	Gat.	Wiek	Bonit.	Powierzchnia [ha]	Pow. gr. do zales. [ha]	Miaższość [m3] brutto	Rodz. zabiegu	Pow [ha]	Miaższość [m3]	
															Brutto/ Netto	
1	2	3	4	5	6	7	8	9	10	11	12	13	14	15	16	17
G57		296/144	LsV	1-x	D-STAN		SO	85	II	0,0104		2	IB	0,0104	2/1	
													AGROT	0,0104		
													ODN- ZRB	0,0104		
				1-hx	D-STAN		SO	55	IA	0,1216		30	TP	0,1216	4/3	
		297/145	LsV	1-x	D-STAN		SO	85	II	0,0928		23	IB	0,0928	21/18	
													AGROT	0,0928		
													ODN- ZRB	0,0928		
		304/145	LsV	1-x	D-STAN		SO	85	II	0,0909		22	IB	0,0909	21/17	
													AGROT	0,0909		
													ODN- ZRB	0,0909		
305/144	LsV	1-x	D-STAN		SO	85	II	0,0110		2	IB	0,0110	2/2			
											AGROT	0,0110				
											ODN- ZRB	0,0110				
		1-hx	D-STAN		SO	55	IA	0,1180		28	TP	0,1180	2/2			
Razem:										0,4447	0,0000	107		52/43		
G59		115	LsV	1-y	D-STAN		AK	60	II	0,0380		5	TP	0,0380	1/1	
		116	LsV	1-z	D-STAN		SO	70	I	0,1080		27	TP	0,1080	4/3	
		117	LsV	1-cx	D-STAN		SO	70	I	0,1170		26	TP	0,1170	2/2	
		118	LsV	1-cx	D-STAN		SO	70	I	0,2306		53	TP	0,2306	6/5	

Rejestr działek leśnych wg właścicieli

Nr w rej gruntów	Nazwisko i imię Adres właściciela Współwłaścicieli udział	Nr działki	Użytek ew.	Oddz, poddz	Opis wydzielenia								Wskazania gospodarcze			Wykonanie
					R. pow	Kat. ochr.	Gat.	Wiek	Bonit.	Powierzchnia [ha]	Pow. gr. do zales. [ha]	Miąszość [m3] brutto	Rodz. zabiegu	Pow [ha]	Miąszość [m3]	
															Brutto/ Netto	
1	2	3	4	5	6	7	8	9	10	11	12	13	14	15	16	17
				1-gx	HAL		SO			0,0614						
		177	LsV	1-I	D-STAN		SO	85	II	0,2530		51	IB	0,2530	47/39	
													AGROT	0,2530		
													ODN- ZRB	0,2530		
		178	LsV	1-I	D-STAN		SO	85	II	0,0200		4	IB	0,0200	3/3	
													AGROT	0,0200		
													ODN- ZRB	0,0200		
Razem:										0,8280	0,0000	166			63/53	
G60		279/241	LsV	1-nx	D-STAN		SO	75	II	0,0770		19	TP	0,0770	3/3	
		281/242	LsV	1-nx	D-STAN		SO	75	II	0,0230		5	TP	0,0230	1/1	
Razem:										0,1000	0,0000	24			4/4	
G63		162	LsV	1-bx	D-STAN		SO	60	I	0,0926		20	TP	0,0926	1/1	
				1-dx	D-STAN		SO	105	II	0,3334		82	IB	0,3334	59/48	
													AGROT	0,3334		
													ODN- ZRB	0,3334		
		163	LsV	1-bx	D-STAN		SO	60	I	0,1010		23	TP	0,1010	3/2	

Rejestr działek leśnych wg właścicieli

Nr w rej gruntów	Nazwisko i imię Adres właściciela Współwłaścicieli udział	Nr działki	Użytek ew.	Oddz, poddz	Opis wydzielenia								Wskazania gospodarcze			Wykonanie
					R. pow	Kat. ochr.	Gat.	Wiek	Bonit.	Powierzchnia [ha]	Pow. gr. do zales. [ha]	Miąszość [m3] brutto	Rodz. zabiegu	Pow [ha]	Miąszość [m3]	
															Brutto/ Netto	
1	2	3	4	5	6	7	8	9	10	11	12	13	14	15	16	17
		243	LsV	1-jx	D-STAN		AK	7	II	0,0870			CP	0,0870		
		244	LsV	1-jx	D-STAN		AK	7	II	0,1230		3	CP	0,1230		
Razem:										0,7370	0,0000	128			63/51	
G68		270/167	LsV	1-o	HAL		SO			0,0350			AGROT	0,0350		
		276/169	LsV	1-bx	D-STAN		SO	60	I	0,0860		18	ODN- HAL TP	0,0350 0,0860	2/2	
Razem:										0,1210	0,0000	18			2/2	
G90		379/180	LsV	1-d	D-STAN		SO	75	I	0,5429		146	TP	0,5429	22/18	
				1-h	D-STAN		SO	45	II	0,4880		66	TP	0,4880	7/6	
Razem:										1,0309	0,0000	212			29/24	
G106		119	B-LsV	1-px	HAL		SO			0,0090						
			LsV	1-gx	HAL		SO			0,0180						
Razem:										0,0270	0,0000	0				
Ogółem:										10,3332	0,0000	2015			825/678	

Rejestr działek leśnych wg właścicieli

Obręb ewidencyjny: 16/04/015/0026 - JAŚKOWICE

Nr w rej gruntów	Nazwisko i imię Adres właściciela Współwłaścicieli udział	Nr działki	Użytek ew.	Oddz, poddz	Opis wydzielenia								Wskazania gospodarcze			Wykonanie
					R. pow	Kat. ochr.	Gat.	Wiek	Bonit.	Powierzchnia [ha]	Pow. gr. do zales. [ha]	Miąszość [m3] brutto	Rodz. zabiegu	Pow [ha]	Miąszość [m3]	
															Brutto/ Netto	
1	2	3	4	5	6	7	8	9	10	11	12	13	14	15	16	17
G259		114	LsIII	1-a	D-STAN		SO	90	IV	0,0500		4	IB	0,0500	3/2	
													AGROT	0,0500		
													ODN- ZRB	0,0500		

Rejestr działek leśnych wg właścicieli

Nr w rej gruntów	Nazwisko i imię Adres właściciela Współwłaścicieli udział	Nr działki	Użytek ew.	Oddz, poddz	Opis wydzielenia								Wskazania gospodarcze			Wykonanie
					R. pow	Kat. ochr.	Gat.	Wiek	Bonit.	Powierzchnia [ha]	Pow. gr. do zales. [ha]	Miąszość [m3] brutto	Rodz. zabiegu	Pow [ha]	Miąszość [m3]	
															Brutto/ Netto	
1	2	3	4	5	6	7	8	9	10	11	12	13	14	15	16	17
Razem:										0,0500	0,0000	4			3/2	
G263		439	LsIII	1-b	D-STAN		OL	70	III	0,0800		19				
Razem:										0,0800	0,0000	19				
G309		440	LsIII	1-b	D-STAN		OL	70	III	0,0600		14				
Razem:										0,0600	0,0000	14				
Ogółem:										0,1900	0,0000	37			3/2	

Rejestr działek leśnych wg właścicieli

Obręb ewidencyjny: 16/04/015/0028 – KOCHŁOWICE

Nr w rej gruntów	Nazwisko i imię Adres właściciela Współwłaścicieli udział	Nr działki	Użytek ew.	Oddz, poddz	Opis wydzielenia								Wskazania gospodarcze			Wykonanie
					R. pow	Kat. ochr.	Gat.	Wiek	Bonit.	Powierzchnia [ha]	Pow. gr. do zales. [ha]	Miąższość [m3] brutto	Rodz. zabiegu	Pow [ha]	Miąższość [m3]	
															Brutto/ Netto	
1	2	3	4	5	6	7	8	9	10	11	12	13	14	15	16	17
G31		26/1	LsV	1-a	D-STAN		OL	25	II	0,2300		26				
Razem:										0,2300	0,0000	26				
Ogółem:										0,2300	0,0000	26				

Rejestr działek leśnych wg właścicieli

Obręb ewidencyjny: 16/04/015/0030 - KOSTÓW

Nr w rej gruntów	Nazwisko i imię Adres właściciela Współwłaścicieli udział	Nr działki	Użytek ew.	Oddz, poddz	Opis wydzielenia								Wskazania gospodarcze			Wykonanie
					R. pow	Kat. ochr.	Gat.	Wiek	Bonit.	Powierzchnia [ha]	Pow. gr. do zales. [ha]	Miaższość [m3] brutto	Rodz. zabiegu	Pow [ha]	Miaższość [m3]	
															Brutto/ Netto	
1	2	3	4	5	6	7	8	9	10	11	12	13	14	15	16	17
G18		243/1	LsIV	1-k	D-STAN		OL	45	II	0,0500		14	TP	0,0500	1/1	
Razem:										0,0500	0,0000	14			1/1	
G126		275	LsIII	1-m	D-STAN		OL	45	II	0,1300		29	TP	0,1300	4/3	
Razem:										0,1300	0,0000	29			4/3	
G145		193/1	LsV	1-h	D-STAN		OL	45	II	0,6900		155	TP	0,6900	23/18	
Razem:										0,6900	0,0000	155			23/18	
G251		6/5	LsII	1-p	D-STAN		DB	70	II	0,2573		44	TP	0,2573	4/3	
				1-r	D-STAN		JW	45	I	0,4802		86	TP	0,4802	13/10	
				1-s	D-STAN		DB	90	III	1,6809		336	TP	1,6809	50/39	
				1-t	D-STAN		JS	45	I	0,3645		55	TP	0,3645	5/4	

Rejestr działek leśnych wg właścicieli

Nr w rej. gruntów	Nazwisko i imię Adres właściciela Współwłaścicieli udział	Nr działki	Użytek ew.	Oddz. poddz	Opis wydzielenia								Wskazania gospodarcze			Wykonanie
					R. pow	Kat. ochr.	Gat.	Wiek	Bonit.	Powierzchnia [ha]	Pow. gr. do zales. [ha]	Miaższość [m3] brutto	Rodz. zabiegu	Pow [ha]	Miaższość [m3]	
															Brutto/ Netto	
1	2	3	4	5	6	7	8	9	10	11	12	13	14	15	16	17
				1-z	D-STAN		DB	130	IV	0,6723		101				
		7	LsII	1-n	D-STAN		DB	70	II	0,3647		60	TP	0,3647	6/5	
				1-o	HAL		SO			0,2153			AGROT	0,2153		
													ODN-HAL	0,2153		
Razem:										4,0352	0,0000	682			78/61	
G267		41/34	LsII	1-w	D-STAN		OL	45	II	1,3800		304	TP	1,3800	46/36	
Razem:										1,3800	0,0000	304			46/36	
G268		353/5	LsV	1-y	D-STAN		OL	70	II	0,5400		78				
Razem:										0,5400	0,0000	78				
G274	PYCHYŃSKI PAWEŁ	1	LsIII	1-x	D-STAN		DB	80	II	1,8600		400	TP	1,8600	40/31	

Rejestr działek leśnych wg właścicieli

Nr w rej gruntów	Nazwisko i imię Adres właściciela Współwłaścicieli udział	Nr działki	Użytek ew.	Oddz, poddz	Opis wydzielenia								Wskazania gospodarcze			Wykonanie			
					R. pow	Kat. ochr.	Gat.	Wiek	Bonit.	Powierzchnia [ha]	Pow. gr. do zales. [ha]	Miąszość [m3] brutto	Rodz. zabiegu	Pow [ha]	Miąszość [m3]				
															Brutto/ Netto				
1	2	3	4	5	6	7	8	9	10	11	12	13	14	15	16	17			
Razem:										1,8600	0,0000	400			40/31				
G282		151/5	Ls	1-b	D-STAN		OL	25	III	2,0672		238	TW	2,0672	36/28				
		151/6	Ls	1-d	SUKCESJA		SO			0,7389		20							
		151/9	Ls	1-a	D-STAN		DB	80	II	2,1168		434	TP	2,1168	43/34				
				1-c	D-STAN		OL	22	III	2,5093		194	TW	2,5093	26/20				
				1-f	SUKCESJA		SO			0,2048									
				1-g	D-STAN		OL	35	II	0,3908		51	TW	0,3908	5/4				
				1-i	SUKCESJA		SO			0,8979									
				1-j	D-STAN		DB	80	III	0,3705		76	TP	0,3705	11/9				

Rejestr działek leśnych wg właścicieli

Nr w rej gruntów	Nazwisko i imię Adres właściciela Współwłaścicieli udział	Nr działki	Użytek ew.	Oddz, poddz	Opis wydzielenia								Wskazania gospodarcze			Wykonanie
					R. pow	Kat. ochr.	Gat.	Wiek	Bonit.	Powierzchnia [ha]	Pow. gr. do zales. [ha]	Miąszość [m3] brutto	Rodz. zabiegu	Pow [ha]	Miąszość [m3]	
															Brutto/ Netto	
1	2	3	4	5	6	7	8	9	10	11	12	13	14	15	16	17
				1-II	SUKCESJA		SO			0,2800						
Razem:										9,5762	0,0000	1013			121/95	
G306		2/14	LsV	1-ax	D-STAN		SO	53	II	1,2400		130				
Razem:										1,2400	0,0000	130				
Ogółem:										19,5014	0,0000	2805			313/245	

Rejestr działek leśnych wg właścicieli

Obręb ewidencyjny: 16/04/015/0045 - MIECHOWA

Nr w rej gruntów	Nazwisko i imię Adres właściciela Współwłaścicieli udział	Nr działki	Użytek ew.	Oddz, poddz	Opis wydzielenia								Wskazania gospodarcze			Wykonanie
					R. pow	Kat. ochr.	Gat.	Wiek	Bonit.	Powierzchnia [ha]	Pow. gr. do zales. [ha]	Miaższność [m3] brutto	Rodz. zabiegu	Pow [ha]	Miaższność [m3]	
															Brutto/ Netto	
1	2	3	4	5	6	7	8	9	10	11	12	13	14	15	16	17
G1		188/4	LsIV	1-ix	D-STAN		OL	55	III	0,3600		62	TP	0,3600	7/6	
		188/6	LsIV	1-ix	D-STAN		OL	55	III	0,2700		45	TP	0,2700	4/3	
Razem:										0,6300	0,0000	107			11/9	
G8		40	LsV	1-c	D-STAN		OL	75	III	0,1600		34				
Razem:										0,1600	0,0000	34				
G37		239	LsIII	1-j	D-STAN		OS	21	I	0,1413		12	TW	0,1413	1/1	
Razem:										0,1413	0,0000	12			1/1	
G98		233/2	LsIII	1-d	ZADRZEW					0,0100						
Razem:										0,0100	0,0000	0				

Rejestr działek leśnych wg właścicieli

Nr w rej gruntów	Nazwisko i imię Adres właściciela Współwłaścicieli udział	Nr działki	Użytek ew.	Oddz, poddz	Opis wydzielenia								Wskazania gospodarcze			Wykonanie
					R. pow	Kat. ochr.	Gat.	Wiek	Bonit.	Powierzchnia [ha]	Pow. gr. do zales. [ha]	Miaższość [m3] brutto	Rodz. zabiegu	Pow [ha]	Miaższość [m3]	
															Brutto/ Netto	
1	2	3	4	5	6	7	8	9	10	11	12	13	14	15	16	17
G153		154	LsV	1-b	D-STAN		OL	20	III	0,2507		21	TW	0,2507	3/2	
			LsIV	1-b	D-STAN		OL	20	III	0,2682		22	TW	0,2682	3/3	
			LsIII	1-b	D-STAN		OL	20	III	0,5411		47	TW	0,5411	8/6	
Razem:										1,0600	0,0000	90			14/11	
G230		20	Br-LsIII	1-h	D-STAN		DB	90	II	0,0703		14	TP	0,0703	1/1	
			LsIII	1-f	SUKCESJA		SO			0,4896		5				
				1-g	D-STAN		KL	60	I	0,3220		58	TP	0,3220	6/5	
				1-h	D-STAN		DB	90	II	0,2951		59	TP	0,2951	6/5	
				1-k	SUKCESJA		SO			0,6048		10				
				1-m	D-STAN		OL	90	II	0,8205		95				

Rejestr działek leśnych wg właścicieli

Nr w rej gruntów	Nazwisko i imię Adres właściciela Współwłaścicieli udział	Nr działki	Użytek ew.	Oddz, poddz	Opis wydzielenia								Wskazania gospodarcze			Wykonanie															
					R. pow	Kat. ochr.	Gat.	Wiek	Bonit.	Powierzchnia [ha]	Pow. gr. do zales. [ha]	Miaższość [m3] brutto	Rodz. zabiegu	Pow [ha]	Miaższość [m3]																
															Brutto/ Netto																
1	2	3	4	5	6	7	8	9	10	11	12	13	14	15	16	17															
				1-n	D-STAN		OL	40	III	2,2635		272	TP	2,2635	27/21																
				1-r	D-STAN		DB	80	II	1,1133	162	16/13																			
				1-s	D-STAN		DB	110	III	0,3275	74	7/6																			
				1-y	D-STAN		DB	80	II	1,1934	126	13/10																			
				404	LsIV	1-ax	D-STAN		OL	90	II	0,7767	109					IIB	0,7767	33/26											
																		AGROT	0,2330												
																		ODN- ZŁOŻ	0,2330												
						LsIII	1-bx	D-STAN		OL	30	IV	0,3427		22																
																							1-cx	D-STAN		DB	100	III	1,8136		264
																							LsIV	1-hx	D-STAN		OL	70	II	0,6033	
				Razem:										13,4200	0,0000		1981		109/87												

Rejestr działek leśnych wg właścicieli

Nr w rej gruntów	Nazwisko i imię Adres właściciela Współwłaścicieli udział	Nr działki	Użytek ew.	Oddz, poddz	Opis wydzielenia								Wskazania gospodarcze			Wykonanie
					R. pow	Kat. ochr.	Gat.	Wiek	Bonit.	Powierzchnia [ha]	Pow. gr. do zales. [ha]	Miaższość [m3] brutto	Rodz. zabiegu	Pow [ha]	Miaższość [m3]	
															Brutto/ Netto	
1	2	3	4	5	6	7	8	9	10	11	12	13	14	15	16	17
G238		188/1	LsIII	1-a	D-STAN		JS	80	II	0,0300		7	TP	0,0300	1/1	
Razem:										0,0300	0,0000	7			1/1	
G252		28/5	LsIV	1-o	HAL		SO			2,8290			AGROT	2,8290		
				1-p	D-STAN		SO	70	I	2,2924		710	TP	2,2924	106/90	
				1-w	D-STAN		DB.C	70	II	0,4939		118	TP	0,4939	18/14	
Razem:										5,6153	0,0000	828			124/104	
G253		354/1	LsV	1-fx	D-STAN		AK	75	III	0,2100		27	IB	0,2100	22/17	
													AGROT	0,2100		
													ODN- ZRB	0,2100		
Razem:										0,2100	0,0000	27			22/17	
G254		353/1	LsV	1-fx	D-STAN		AK	75	III	0,1562		19	IB	0,1562	15/12	
													AGROT	0,1562		
													ODN- ZRB	0,1562		
				1-gx	D-STAN		AK	55	III	0,1538		21	TP	0,1538	3/2	
Razem:										0,3100	0,0000	40			18/14	

Rejestr działek leśnych wg właścicieli

Nr w rej gruntów	Nazwisko i imię Adres właściciela Współwłaścicieli udział	Nr działki	Użytek ew.	Oddz, poddz	Opis wydzielenia								Wskazania gospodarcze			Wykonanie	
					R. pow	Kat. ochr.	Gat.	Wiek	Bonit.	Powierzchnia [ha]	Pow. gr. do zales. [ha]	Miąszość [m3] brutto	Rodz. zabiegu	Pow [ha]	Miąszość [m3]		
															Brutto/ Netto		
1	2	3	4	5	6	7	8	9	10	11	12	13	14	15	16	17	
G260		18	LsIV	1-i	SUKCESJA		SO			0,2187							
				1-i	D-STAN		OL	70	II	0,7310		131	IB	0,7310	155/122		
													AGROT	0,7310			
														ODN- ZRB	0,7310		
			LsIII	1-t	D-STAN		DB	110	III	2,6000		481	TP	2,6000	48/39		
			LsIV	1-x	ZADRZEW					0,0903							
Razem:										3,6400	0,0000	612			203/161		
G261		405	LsIII	1-z	D-STAN		DB	130	III	0,5381		119	IIB	0,5381	36/32		
													AGROT	0,1614			
													ODN- ZŁOŻ	0,1614			
Razem:										0,5381	0,0000	119			36/32		
G272		23	LsIV	1-jx	D-STAN		DB	130	III	0,2800		40					
		37	LsIV	1-jx	D-STAN		DB	130	III	0,0490		6					
Razem:										0,3290	0,0000	46					

Rejestr działek leśnych wg właścicieli

Nr w rej gruntów	Nazwisko i imię Adres właściciela Współwłaścicieli udział	Nr działki	Użytek ew.	Oddz, poddz	Opis wydzielenia								Wskazania gospodarcze			Wykonanie
					R. pow	Kat. ochr.	Gat.	Wiek	Bonit.	Powierzchnia [ha]	Pow. gr. do zales. [ha]	Miąszość [m3] brutto	Rodz. zabiegu	Pow [ha]	Miąszość [m3]	
															Brutto/ Netto	
1	2	3	4	5	6	7	8	9	10	11	12	13	14	15	16	17
G288		28/2	LsIV	1-p	D-STAN		SO	70	I	5,3647		1664	TP	5,3647	250/213	
Razem:										5,3647	0,0000	1664			250/213	
Ogółem:										31,4584	0,0000	5567			789/650	

Rejestr działek leśnych wg właścicieli

Obręb ewidencyjny: 16/04/015/0046 - NASALE

Nr w rej gruntów	Nazwisko i imię Adres właściciela Współwłaścicieli udział	Nr działki	Użytek ew.	Oddz, poddz	Opis wydzielenia								Wskazania gospodarcze			Wykonanie
					R. pow	Kat. ochr.	Gat.	Wiek	Bonit.	Powierzchnia [ha]	Pow. gr. do zales. [ha]	Miąszość [m3] brutto	Rodz. zabiegu	Pow [ha]	Miąszość [m3]	
															Brutto/ Netto	
1	2	3	4	5	6	7	8	9	10	11	12	13	14	15	16	17
G1		426/1	LsIII	1-d	D-STAN		DB	90	III	0,2200		36	TP	0,2200	4/3	
Razem:										0,2200	0,0000	36			4/3	
G36		11	LsIV	1-h	D-STAN		SO	85	II	0,5300		104	IB	0,5300	83/70	
													AGROT	0,5300		
													ODN- ZRB	0,5300		
Razem:										0,5300	0,0000	104			83/70	
G87		413/1	LsIII	1-f	D-STAN		BRZ	75	II	0,4464		85	IB	0,4464	68/57	
													AGROT	0,4464		
													ODN- ZRB	0,4464		
				1-g	D-STAN		DB	100	III	0,3736		55	TP	0,3736	5/4	
Razem:										0,8200	0,0000	140			73/61	
G281		309/3	LsIV	1-o	D-STAN		BRZ	75	II	0,2000		50	IB	0,2000	40/33	
													AGROT	0,2000		
													ODN- ZRB	0,2000		
Razem:										0,2000	0,0000	50			40/33	
G324		310/8	LsV	1-k	D-STAN		OL	20	I	0,0717		9	TW	0,0717		

Rejestr działek leśnych wg właścicieli

Nr w rej gruntów	Nazwisko i imię Adres właściciela Współwłaścicieli udział	Nr działki	Użytek ew.	Oddz, poddz	Opis wydzielenia								Wskazania gospodarcze			Wykonanie	
					R. pow	Kat. ochr.	Gat.	Wiek	Bonit.	Powierzchnia [ha]	Pow. gr. do zales. [ha]	Miaższość [m3] brutto	Rodz. zabiegu	Pow [ha]	Miaższość [m3]		
															Brutto/ Netto		
1	2	3	4	5	6	7	8	9	10	11	12	13	14	15	16	17	
			LsIII	1-k	D-STAN		OL	20	I	0,0777		10	TW	0,0777	2/2		
			LsV	1-m	D-STAN		SO	65	I	0,1045		26	TP	0,1045	4/3		
				1-n	HAL		SO			0,0838			AGROT	0,0838			
													ODN- HAL	0,0838			
			LsIII	1-n	HAL		SO			0,3223			AGROT	0,3223			
													ODN- HAL	0,3223			
			369	LsV	1-i	D-STAN		SO	65	I	0,3600		75	TP	0,3600		11/9
			371/1	LsIII	1-j	D-STAN		BRZ	30	II	1,2500		175	TW	1,2500		26/22
				LsIV	1-l	D-STAN		DB	85	II	0,0800		17				
			Razem:										2,3500	0,0000	312		
G362		128/1	LsIV	1-a	D-STAN		DB	70	II	0,5064		104	TP	0,5064	10/8		
				1-b	D-STAN		AK	70	II	0,2082		45					

Rejestr działek leśnych wg właścicieli

Nr w rej gruntów	Nazwisko i imię Adres właściciela Współwłaścicieli udział	Nr działki	Użytek ew.	Oddz, poddz	Opis wydzielenia								Wskazania gospodarcze			Wykonanie
					R. pow	Kat. ochr.	Gat.	Wiek	Bonit.	Powierzchnia [ha]	Pow. gr. do zales. [ha]	Miaższość [m3] brutto	Rodz. zabiegu	Pow [ha]	Miaższość [m3]	
															Brutto/ Netto	
1	2	3	4	5	6	7	8	9	10	11	12	13	14	15	16	17
				1-c	D-STAN		SO	65	I	0,2154		56	TP	0,2154	8/7	
Razem:										0,9300	0,0000	205			18/15	
G391		573/1	LsIII	1-d	D-STAN		DB	90	III	0,1000		15	TP	0,1000	1/1	
Razem:										0,1000	0,0000	15			1/1	
G409		19/13	LsIII	1-p	D-STAN		BK	70	II	3,5600		872	TP	3,5600	131/120	
			LsIV	1-r	D-STAN		BRZ	45	I	1,1921		250	TP	1,1921	38/32	
				1-s	D-STAN		JS	30	I	0,9879		89	TW	0,9879	13/11	
Razem:										5,7400	0,0000	1211			182/163	
G413		442/1	LsIV	1-x	D-STAN		SO	78	I	0,3900		100	TP	0,3900	10/8	
			LsIII	1-y	D-STAN		BRZ	78	II	0,4800		97	IB	0,4800	86/72	
													AGROT	0,4800		
													ODN- ZRB	0,4800		
Razem:										0,8700	0,0000	197			96/80	

Rejestr działek leśnych wg właścicieli

Nr w rej gruntów	Nazwisko i imię Adres właściciela Współwłaścicieli udział	Nr działki	Użytek ew.	Oddz, poddz	Opis wydzielenia								Wskazania gospodarcze			Wykonanie
					R. pow	Kat. ochr.	Gat.	Wiek	Bonit.	Powierzchnia [ha]	Pow. gr. do zales. [ha]	Miaższność [m3] brutto	Rodz. zabiegu	Pow [ha]	Miaższność [m3]	
															Brutto/ Netto	
1	2	3	4	5	6	7	8	9	10	11	12	13	14	15	16	17
G426		23/4	LsV	1-t	D-STAN		SO	63	I	0,9074		231	TP	0,9074	35/30	
			LsIV	1-w	D-STAN		AK	68	II	0,7463		149	IB	0,7463	134/107	
													AGROT	0,7463		
													ODN- ZRB	0,7463		
Razem:										1,6537	0,0000	380			169/137	
Ogółem:										13,4137	0,0000	2650			709/599	

Rejestr działek leśnych wg właścicieli

Obręb ewidencyjny: 16/04/015/0048 - PARUSZOWICE

Nr w rej gruntów	Nazwisko i imię Adres właściciela Współwłaścicieli udział	Nr działki	Użytek ew.	Oddz, poddz	Opis wydzielenia								Wskazania gospodarcze			Wykonanie
					R. pow	Kat. ochr.	Gat.	Wiek	Bonit.	Powierzchnia [ha]	Pow. gr. do zales. [ha]	Miaższność [m3] brutto	Rodz. zabiegu	Pow [ha]	Miaższność [m3]	
															Brutto/ Netto	
1	2	3	4	5	6	7	8	9	10	11	12	13	14	15	16	17
G75		23/14	B-LsIII	1-c	HAL		SO			0,1205						
Razem:										0,1205	0,0000	0				
G162		23/24	LsIII	1-b	SUKCESJA		SO			0,1391						
Razem:										0,1391	0,0000	0				
G164		23/23	LsIII	1-b	SUKCESJA		SO			0,0210						
Razem:										0,0210	0,0000	0				
G170		54/1	LsV	1-a	D-STAN		AK	80	II	0,3300		78				
Razem:										0,3300	0,0000	78				
Ogółem:										0,6106	0,0000	78				

Rejestr działek leśnych wg właścicieli

Obręb ewidencyjny: 16/04/015/0049 - POLANOWICE

Nr w rej gruntów	Nazwisko i imię Adres właściciela Współwłaścicieli udział	Nr działki	Użytek ew.	Oddz, poddz	Opis wydzielenia								Wskazania gospodarcze			Wykonanie
					R. pow	Kat. ochr.	Gat.	Wiek	Bonit.	Powierzchnia [ha]	Pow. gr. do zales. [ha]	Miaższość [m3] brutto	Rodz. zabiegu	Pow [ha]	Miaższość [m3]	
															Brutto/ Netto	
1	2	3	4	5	6	7	8	9	10	11	12	13	14	15	16	17
G155		137	LsIII	1-a	D-STAN		BRZ	60	I	0,3629		60	TP	0,3629	6/5	
				1-g	HAL		SO			0,0771			AGROT	0,0771		
													ODN- HAL	0,0771		
Razem:										0,4400	0,0000	60			6/5	
G171		162/4	LsIV	1-f	D-STAN		OL	30	III	0,2300		39	TW	0,2300	6/5	
Razem:										0,2300	0,0000	39			6/5	
G193		186/2	Ls	1-h	D-STAN		OL	70	II	0,4300		146	TP	0,4300	22/17	
Razem:										0,4300	0,0000	146			22/17	
G349		144	LsIV	1-b	D-STAN		OL	55	III	0,6297		135	TP	0,6297	14/11	
		159/1	LsV	1-c	D-STAN		OL	17	II	5,7222		401	CP	5,7222		
													AGROT	1,7167		

Rejestr działek leśnych wg właścicieli

Nr w rej gruntów	Nazwisko i imię Adres właściciela Współwłaścicieli udział	Nr działki	Użytek ew.	Oddz, poddz	Opis wydzielenia								Wskazania gospodarcze			Wykonanie
					R. pow	Kat. ochr.	Gat.	Wiek	Bonit.	Powierzchnia [ha]	Pow. gr. do zales. [ha]	Miaższość [m3] brutto	Rodz. zabiegu	Pow [ha]	Miaższość [m3]	
															Brutto/ Netto	
1	2	3	4	5	6	7	8	9	10	11	12	13	14	15	16	17
													POPR	1,7167		
				1-d	D-STAN		OL	55	III	0,3504		68	TP	0,3504	11/9	
			Lzr-ŁV	1-d	D-STAN		OL	55	III	0,1917		37	TP	0,1917	5/4	
Razem:										6,8940	0,0000	641			30/24	
Ogółem:										7,9940	0,0000	886			64/51	

Rejestr działek leśnych wg właścicieli

Obręb ewidencyjny: 16/04/015/0050 - PROŚLICE

Nr w rej gruntów	Nazwisko i imię Adres właściciela Współwłaścicieli udział	Nr działki	Użytek ew.	Oddz, poddz	Opis wydzielenia								Wskazania gospodarcze			Wykonanie
					R. pow	Kat. ochr.	Gat.	Wiek	Bonit.	Powierzchnia [ha]	Pow. gr. do zales. [ha]	Miąszość [m3] brutto	Rodz. zabiegu	Pow [ha]	Miąszość [m3]	
															Brutto/ Netto	
1	2	3	4	5	6	7	8	9	10	11	12	13	14	15	16	17
G6		18	LsIV	1-b	D-STAN		DB	55	II	0,4200		79	TP	0,4200	11/9	
		247	LsIII	1-n	D-STAN		JS	70	II	0,3100		36				
		265/1	LsIII	1-p	D-STAN		DB	80	II	0,7300		172	TP	0,7300	26/20	
Razem:										1,4600	0,0000	287			37/29	
G30		60	LsIII	1-k	D-STAN		DB	100	III	0,5100		77				
Razem:										0,5100	0,0000	77				
G40		245/2	LsIII	1-r	D-STAN		DB	80	III	0,9000		105	TP	0,9000	10/8	
Razem:										0,9000	0,0000	105			10/8	
G87		17	LsIV	1-b	D-STAN		DB	55	II	0,7800		149	TP	0,7800	23/18	

Rejestr działek leśnych wg właścicieli

Nr w rej gruntów	Nazwisko i imię Adres właściciela Współwłaścicieli udział	Nr działki	Użytek ew.	Oddz, poddz	Opis wydzielenia								Wskazania gospodarcze			Wykonanie
					R. pow	Kat. ochr.	Gat.	Wiek	Bonit.	Powierzchnia [ha]	Pow. gr. do zales. [ha]	Miaższość [m3] brutto	Rodz. zabiegu	Pow [ha]	Miaższość [m3]	
															Brutto/ Netto	
1	2	3	4	5	6	7	8	9	10	11	12	13	14	15	16	17
		214/1	LsIII	1-c	D-STAN		TP	70	II	0,3100		71	IB	0,3100	49/46	
													AGROT	0,3100		
													ODN- ZRB	0,3100		
Razem:										1,0900	0,0000	220			72/64	
G89		241	LsIII	1-s	D-STAN		OL	65	III	0,5100		74				
Razem:										0,5100	0,0000	74				
G93		59	LsIII	1-l	D-STAN		WZ	35	II	0,2200		11				
			LsIV	1-l	D-STAN		WZ	35	II	0,2600		15				
Razem:										0,4800	0,0000	26				
G113		61_AM1	LsIII	1-j	D-STAN		DB	60	III	0,7200		47				
		197	LsIV	1-m	D-STAN		DB	80	II	0,1800		19				
Razem:										0,9000	0,0000	66				
G201		1	LsIII	1-a	D-STAN		BRZ	70	III	1,7800		116	IB	1,7800	104/87	
													AGROT	1,7800		
													ODN- ZRB	1,7800		
Razem:										1,7800	0,0000	116			104/87	

Rejestr działek leśnych wg właścicieli

Nr w rej gruntów	Nazwisko i imię Adres właściciela Współwłaścicieli udział	Nr działki	Użytek ew.	Oddz, poddz	Opis wydzielenia								Wskazania gospodarcze			Wykonanie
					R. pow	Kat. ochr.	Gat.	Wiek	Bonit.	Powierzchnia [ha]	Pow. gr. do zales. [ha]	Miąszość [m3] brutto	Rodz. zabiegu	Pow [ha]	Miąszość [m3]	
															Brutto/ Netto	
1	2	3	4	5	6	7	8	9	10	11	12	13	14	15	16	17
G219		9/2	LsIII	1-t	D-STAN		DB	75	II	0,5122		92	TP	0,5122	8/6	
Razem:										0,5122	0,0000	92			8/6	
G224		190/3	LsIII	1-t	D-STAN		DB	75	II	0,5144		93	TP	0,5144	10/8	
Razem:										0,5144	0,0000	93			10/8	
G225		20/3	LsIII	1-w	D-STAN		OL	35	IV	0,4418		67	TW	0,4418	10/8	
		20/4	LsIII	1-x	D-STAN		TP	70	II	1,0692		225	IB	1,0692	225/207	
													AGROT	1,0692		
													ODN- ZRB	1,0692		
Razem:										1,5110	0,0000	292			235/215	
G228		75/15	LsIII	1-fx	D-STAN		OL	45	III	1,0391		99				
Razem:										1,0391	0,0000	99				
G230		75/13	LsIII	1-hx	D-STAN		OL	45	II	1,1142		217	TP	1,1142	22/17	
		75/14	LsIII	1-gx	D-STAN		DB	75	II	0,8174		176	TP	0,8174	18/14	

Rejestr działek leśnych wg właścicieli

Nr w rej gruntów	Nazwisko i imię Adres właściciela Współwłaścicieli udział	Nr działki	Użytek ew.	Oddz, poddz	Opis wydzielenia								Wskazania gospodarcze			Wykonanie
					R. pow	Kat. ochr.	Gat.	Wiek	Bonit.	Powierzchnia [ha]	Pow. gr. do zales. [ha]	Miaższość [m3] brutto	Rodz. zabiegu	Pow [ha]	Miaższość [m3]	
															Brutto/ Netto	
1	2	3	4	5	6	7	8	9	10	11	12	13	14	15	16	17
Razem:										1,9316	0,0000	393			40/31	
G231		61	LsIV	1-cx	D-STAN		OL	50	III	0,7334		114	TP	0,7334	11/9	
				1-dx	D-STAN		DB	130	III	0,7766		124				
		87/1	LsIV	1-d	D-STAN		DB	35	II	1,3818		97	TW	1,3818	10/8	
				1-g	D-STAN		AK	30	IV	0,3082		12				
		LsIII	1-ix	D-STAN		OL	50	II	1,6565		290	TP	1,6565	29/23		
			1-jx	D-STAN		DB	90	II	2,1313		543	TP	2,1313	54/43		
			1-kx	D-STAN		DB	70	II	0,6932		153	TP	0,6932	23/18		
			1-lx	D-STAN		DB	90	II	0,3790		97	TP	0,3790	10/8		
Razem:										8,0600	0,0000	1430			137/109	
G234		49/1	LsIV	1-i	D-STAN		OL	70	III	0,2900		61				

Rejestr działek leśnych wg właścicieli

Nr w rej gruntów	Nazwisko i imię Adres właściciela Współwłaścicieli udział	Nr działki	Użytek ew.	Oddz, poddz	Opis wydzielenia								Wskazania gospodarcze			Wykonanie
					R. pow	Kat. ochr.	Gat.	Wiek	Bonit.	Powierzchnia [ha]	Pow. gr. do zales. [ha]	Miaższość [m3] brutto	Rodz. zabiegu	Pow [ha]	Miaższość [m3]	
															Brutto/ Netto	
1	2	3	4	5	6	7	8	9	10	11	12	13	14	15	16	17
		49/2	LsIII	1-h	SUKCESJA		SO			0,1200						
Razem:										0,4100	0,0000	61				
G243		212/1	LsIII	1-c	D-STAN		TP	70	II	0,4300		100	IB	0,4300	70/65	
													AGROT	0,4300		
													ODN- ZRB	0,4300		
		212/2	LsIII	1-f	D-STAN		DB	90	II	0,1800		43	TP	0,1800	4/3	
Razem:										0,6100	0,0000	143			74/68	
G251		35	LsIV	1-y	D-STAN		DB	70	II	0,1258		21	TP	0,1258	2/2	
				1-z	D-STAN		DB	80	II	0,6942		160	TP	0,6942	16/13	
		52	LsIII	1-z	D-STAN		DB	80	II	0,1400		32	TP	0,1400	3/2	
		56/1	LsIV	1-bx	D-STAN		OL	60	II	0,4600		73	TP	0,4600	7/5	
		56/3	LsIV	1-bx	D-STAN		OL	60	II	2,6700		428	TP	2,6700	43/34	

Rejestr działek leśnych wg właścicieli

Nr w rej gruntów	Nazwisko i imię Adres właściciela Współwłaścicieli udział	Nr działki	Użytek ew.	Oddz, poddz	Opis wydzielenia								Wskazania gospodarcze			Wykonanie
					R. pow	Kat. ochr.	Gat.	Wiek	Bonit.	Powierzchnia [ha]	Pow. gr. do zales. [ha]	Miąszość [m3] brutto	Rodz. zabiegu	Pow [ha]	Miąszość [m3]	
															Brutto/ Netto	
1	2	3	4	5	6	7	8	9	10	11	12	13	14	15	16	17
		57	LsIV	1-ax	D-STAN		OL	50	III	0,4700		73				
Razem:										4,5600	0,0000	787			71/56	
G262		251	LsIII	1-o	D-STAN		DB	45	II	0,5900		42				
Razem:										0,5900	0,0000	42				
Ogółem:										27,3683	0,0000	4403			798/681	

Rejestr działek leśnych wg właścicieli

Obręb ewidencyjny: 16/04/015/0051 – PSZCZONKI

Nr w rej gruntów	Nazwisko i imię Adres właściciela Współwłaścicieli udział	Nr działki	Użytek ew.	Oddz, poddz	Opis wydzielenia								Wskazania gospodarcze			Wykonanie
					R. pow	Kat. ochr.	Gat.	Wiek	Bonit.	Powierzchnia [ha]	Pow. gr. do zales. [ha]	Miaższość [m3] brutto	Rodz. zabiegu	Pow [ha]	Miaższość [m3]	
															Brutto/ Netto	
1	2	3	4	5	6	7	8	9	10	11	12	13	14	15	16	17
G17		29/3	LsIV	1-b	D-STAN		SO	65	I	0,3300		76	TP	0,3300	11/9	
Razem:										0,3300	0,0000	76			11/9	
G31		38/2	LsV	1-a	D-STAN		DB	70	II	0,1800		26	TP	0,1800	2/2	
Razem:										0,1800	0,0000	26			2/2	
G99		26	LsIV	1-c	HAL		SO			0,2323			AGROT	0,2323		
				1-d	D-STAN		MD	55	II	0,2977		41	TP	0,2977	4/3	
Razem:										0,5300	0,0000	41			4/3	
G100		19/1	B-LsV	1-f	HAL		SO			0,0140						

Rejestr działek leśnych wg właścicieli

Nr w rej gruntów	Nazwisko i imię Adres właściciela Współwłaścicieli udział	Nr działki	Użytek ew.	Oddz, poddz	Opis wydzielenia								Wskazania gospodarcze			Wykonanie
													Rodz. zabiegu	Pow [ha]	Miąszość [m3]	
					R. pow	Kat. ochr.	Gat.	Wiek	Bonit.	Powierzchnia [ha]	Pow. gr. do zales. [ha]	Miąszość [m3] brutto			Brutto/ Netto	
1	2	3	4	5	6	7	8	9	10	11	12	13	14	15	16	17
Razem:										0,0140	0,0000	0				
Ogółem:										1,0540	0,0000	143			17/14	

Rejestr działek leśnych wg właścicieli

Obręb ewidencyjny: 16/04/015/0052 – ROSZKOWICE

Nr w rej gruntów	Nazwisko i imię Adres właściciela Współwłaścicieli udział	Nr działki	Użytek ew.	Oddz, poddz	Opis wydzielenia								Wskazania gospodarcze			Wykonanie
					R. pow	Kat. ochr.	Gat.	Wiek	Bonit.	Powierzchnia [ha]	Pow. gr. do zales. [ha]	Miąższość [m3] brutto	Rodz. zabiegu	Pow [ha]	Miąższość [m3]	
															Brutto/ Netto	
1	2	3	4	5	6	7	8	9	10	11	12	13	14	15	16	17
G19		412	LsIV	1-h	D-STAN		SO	65	I	0,0900		12	TP	0,0900	1/1	
Razem:										0,0900	0,0000	12			1/1	
G51		80	LsIV	1-d	D-STAN		OL	60	II	0,4500		109	TP	0,4500	12/9	
Razem:										0,4500	0,0000	109			12/9	
G56		81	LsIV	1-d	D-STAN		OL	60	II	0,2800		67	TP	0,2800	6/5	
Razem:										0,2800	0,0000	67			6/5	
G65		85	LsIV	1-a	D-STAN		OL	70	II	0,9400		259	IIB	0,9400	78/62	
Razem:										0,9400	0,0000	259	AGROT	0,2820		
Razem:													ODN- ZŁOŻ	0,2820		78/62
G66		84	LsIV	1-a	D-STAN		OL	70	II	0,3510		96	IIB	0,3510	29/22	
Razem:													AGROT	0,1053		
Razem:													ODN- ZŁOŻ	0,1053		
Razem:													AGROT	0,2490		
Razem:													ODN- HAL	0,2490		29/22
Razem:										0,6000	0,0000	100			29/22	

Rejestr działek leśnych wg właścicieli

Nr w rej gruntów	Nazwisko i imię Adres właściciela Współwłaścicieli udział	Nr działki	Użytek ew.	Oddz, poddz	Opis wydzielenia								Wskazania gospodarcze			Wykonanie
					R. pow	Kat. ochr.	Gat.	Wiek	Bonit.	Powierzchnia [ha]	Pow. gr. do zales. [ha]	Miąższość [m3] brutto	Rodz. zabiegu	Pow [ha]	Miąższość [m3]	
															Brutto/ Netto	
1	2	3	4	5	6	7	8	9	10	11	12	13	14	15	16	17
G69		58	LsIV	1-c	D-STAN		BRZ	70	II	0,0900		12	IB	0,0900	11/9	
													AGROT	0,0900		
													ODN- ZRB	0,0900		
Razem:										0,0900	0,0000	12			11/9	
G79		403	LsIV	1-g	D-STAN		OL	65	II	0,0500		16	TP	0,0500	2/1	
Razem:										0,0500	0,0000	16			2/1	
G82		413	LsIV	1-h	D-STAN		SO	65	I	0,1800		24	TP	0,1800	3/2	
Razem:										0,1800	0,0000	24			3/2	
G84		330	LsIV	1-k	D-STAN		AK	70	II	1,0300		216	IB	1,0300	173/136	
													AGROT	1,0300		
													ODN- ZRB	1,0300		

Rejestr działek leśnych wg właścicieli

Nr w rej gruntów	Nazwisko i imię Adres właściciela Współwłaścicieli udział	Nr działki	Użytek ew.	Oddz, poddz	Opis wydzielenia								Wskaźniki gospodarcze			Wykonanie
					R. pow	Kat. ochr.	Gat.	Wiek	Bonit.	Powierzchnia [ha]	Pow. gr. do zales. [ha]	Miażdżość [m3] brutto	Rodz. zabiegu	Pow [ha]	Miażdżość [m3]	
															Brutto/ Netto	
1	2	3	4	5	6	7	8	9	10	11	12	13	14	15	16	17
Razem:										1,0300	0,0000	216			173/136	
G125		243	LsIV	1-j	D-STAN		AK	70	II	0,9900		213	IB	0,9900	170/134	
													AGROT	0,9900		
													ODN- ZRB	0,9900		
Razem:										0,9900	0,0000	213			170/134	
G143		77	LsIV	1-f	D-STAN		OL	65	II	0,2000		61	TP	0,2000	9/7	
Razem:										0,2000	0,0000	61			9/7	
G294		78	LsIV	1-f	D-STAN		OL	65	II	0,5400		165	TP	0,5400	25/20	
Razem:										0,5400	0,0000	165			25/20	
G296		404	LsIV	1-g	D-STAN		OL	65	II	0,1300		43	TP	0,1300	7/6	
Razem:										0,1300	0,0000	43			7/6	
G361		240	LsIV	1-j	D-STAN		AK	70	II	0,7300		157	IB	0,7300	125/99	
													AGROT	0,7300		
													ODN- ZRB	0,7300		
		242	LsIV	1-j	D-STAN		AK	70	II	1,2200		262	IB	1,2200	210/165	

Rejestr działek leśnych wg właścicieli

Nr w rej gruntów	Nazwisko i imię Adres właściciela Współwłaścicieli udział	Nr działki	Użytek ew.	Oddz, poddz	Opis wydzielenia								Wskazania gospodarcze			Wykonanie
					R. pow	Kat. ochr.	Gat.	Wiek	Bonit.	Powierzchnia [ha]	Pow. gr. do zales. [ha]	Miaższość [m3] brutto	Rodz. zabiegu	Pow [ha]	Miaższość [m3]	
															Brutto/ Netto	
1	2	3	4	5	6	7	8	9	10	11	12	13	14	15	16	17
		244	LsIV	1-j	D-STAN		AK	70	II	1,3500		291	AGROT	1,2200		
													ODN- ZRB	1,2200		
													IB	1,3500	233/184	
													AGROT	1,3500		
													ODN- ZRB	1,3500		
Razem:										3,3000	0,0000	710			568/448	
Ogółem:										8,8700	0,0000	2007			1094/862	

Rejestr działek leśnych wg właścicieli

Obręb ewidencyjny: 16/04/015/0055 – SIEROSŁAWICE

Nr w rej gruntów	Nazwisko i imię Adres właściciela Współwłaścicieli udział	Nr działki	Użytek ew.	Oddz, poddz	Opis wydzielenia								Wskazania gospodarcze			Wykonanie
					R. pow	Kat. ochr.	Gat.	Wiek	Bonit.	Powierzchnia [ha]	Pow. gr. do zales. [ha]	Miąższność [m3] brutto	Rodz. zabiegu	Pow [ha]	Miąższność [m3]	
															Brutto/ Netto	
1	2	3	4	5	6	7	8	9	10	11	12	13	14	15	16	17
G4		97	LsIV	1-I	D-STAN		DB	65	II	0,3937		78	TP	0,3937	8/6	
Razem:										0,3937	0,0000	78			8/6	
G6		109	LsIII	1-i	D-STAN		OL	35	III	0,3600		46				
		2	LsV	1-b	D-STAN		OL	70	III	0,1400		27	IB	0,1400	6/5	
													AGROT	0,1400		
													ODN- ZRB	0,1400		
		94	LsIV	1-I	D-STAN		DB	65	II	0,4800		97	TP	0,4800	10/8	
Razem:										0,9800	0,0000	170			16/13	
G7		105	LsIV	1-k	D-STAN		DB	70	II	0,4600		99	TP	0,4600	15/12	
		115	LsIII	1-d	HAL		SO			0,1325			AGROT	0,1325		
													ODN- HAL	0,1325		
				1-h	D-STAN		OL	70	II	0,7975		164	IIB	0,7975	49/38	
													AGROT	0,2392		
													ODN- ZŁOŻ	0,2392		
Razem:										1,3900	0,0000	263			64/50	

Rejestr działek leśnych wg właścicieli

Nr w rej gruntów	Nazwisko i imię Adres właściciela Współwłaścicieli udział	Nr działki	Użytek ew.	Oddz, poddz	Opis wydzielenia								Wskazania gospodarcze			Wykonanie			
					R. pow	Kat. ochr.	Gat.	Wiek	Bonit.	Powierzchnia [ha]	Pow. gr. do zales. [ha]	Miaższość [m3] brutto	Rodz. zabiegu	Pow [ha]	Miaższość [m3]				
															Brutto/ Netto				
1	2	3	4	5	6	7	8	9	10	11	12	13	14	15	16	17			
G8		101	LsIV	1-k	D-STAN		DB	70	II	0,0500		10	TP	0,0500	1/1				
		111	LsIII	1-i	D-STAN		OL	35	III	0,4100		53							
Razem:										0,4600	0,0000	63			1/1				
G14		108	LsIII	1-i	D-STAN		OL	35	III	0,2800		36							
		118	B-LsIII	1-m	HAL		SO			0,0311									
			LsIII	1-f	D-STAN		JW	90	III	0,2888		58							
				1-g	D-STAN		OL	70	II	0,2481		53					TP	0,2481	6/5
		119/1	LsIII	1-g	D-STAN		OL	70	II	0,0800		16					TP	0,0800	1/1
		93	LsIV	1-i	D-STAN		DB	65	II	0,0400		7					TP	0,0400	
Razem:										0,9680	0,0000	170			7/6				

Rejestr działek leśnych wg właścicieli

Nr w rej gruntów	Nazwisko i imię Adres właściciela Współwłaścicieli udział	Nr działki	Użytek ew.	Oddz, poddz	Opis wydzielenia								Wskazania gospodarcze			Wykonanie
					R. pow	Kat. ochr.	Gat.	Wiek	Bonit.	Powierzchnia [ha]	Pow. gr. do zales. [ha]	Miąszość [m3] brutto	Rodz. zabiegu	Pow [ha]	Miąszość [m3]	
															Brutto/ Netto	
1	2	3	4	5	6	7	8	9	10	11	12	13	14	15	16	17
G18		122	LsIII	1-g	D-STAN		OL	70	II	0,2300		48	TP	0,2300	5/3	
		141	LsIII	1-c	D-STAN		OL	70	III	0,2500		30				
Razem:										0,4800	0,0000	78			5/3	
G26		106	LsIV	1-k	D-STAN		DB	70	II	0,0700		14	TP	0,0700	2/1	
Razem:										0,0700	0,0000	14			2/1	
G69		154/1	LsV	1-a	D-STAN		OL	70	III	0,1100		14				
Razem:										0,1100	0,0000	14				
G111		102	LsIV	1-k	D-STAN		DB	70	II	0,4146		87	TP	0,4146	13/11	
Razem:										0,4146	0,0000	87			13/11	
G118		110	LsIII	1-i	D-STAN		OL	35	III	0,8468		111				
Razem:										0,8468	0,0000	111				
Ogółem:										6,1131	0,0000	1048			116/91	

Opis taksacyjny

OPIS TAKSACYJNY

Woj. Opolskie (16) Powiat Kluczborski (04) Gmina Byczyna Obszar wiejski (015) Obr.ew. BISKUPICE (0004)

Oddz. Poddz.	Pow. [ha]	Opis taksacyjny	Elementy taksacyjne											Wskazania gospodarcze																	
			Warstwa	Gatunek	Udział	Wiek	Zadrzewienie	Pierśnica [cm]	Wysokość [m]	Bonitacja	Miąższość		Przyrost bieżący	Planowane				Wykonane													
											Na 1 ha [m3/ha]	Na całej pow. [m3]	na 1 ha [m3]	Rodzaj wskazania	Pow [ha]	Miąższość [m3]		Rodzaj zabiegu	Pow [ha]	Miąższość [m3]											
													Na całej pow. [m3]			brutto	netto														
1	2	3	4	5	6	7	8	9	10	11	12	13	14	15	16	17	18	19	20	21											
1-a	0,4900	RP: D-STAN, BP: DRZEW, S: BMŚW, TD: SO, ZW: PRZ, ZM: GRP, NR.REJ.: G429	DRZEW	AK	3	45	0,8	21	19	II	55	27	1,46	TP	0,4900	11	9														
													0,71																		
				DB	2	45		18	16	II	25	12	1,11																		
													0,54																		
				AK	3	35		14	16	II	40	20	1,52																		
													0,74																		
				DB	2	60		25	19	II	35	17	1,03																		
													0,50																		
			PODSZ	AK			0,6																								
				GŁG																											
				ŚL.T																											
				DB																											
Razem:	0,4900											76				11	9														
Ogółem:	0,4900											76				11	9														

Opis taksacyjny

Woj. Opolskie (16) Powiat Kluczborski (04) Gmina Byczyna Obszar wiejski (015) Obr.ew. BOREK (0007)

Oddz. Poddz.	Pow. [ha]	Opis taksacyjny	Elementy taksacyjne											Wskazania gospodarcze															
			Warstwa	Gatunek	Udział	Wiek	Zadrzewienie	Pierśnica [cm]	Wysokość [m]	Bonitacja	Miaższność		Przyrost bieżący	Planowane				Wykonane											
											Na 1 ha [m3/ha]	Na całej pow. [m3]		Rodzaj wskazania	Pow [ha]	Miaższność [m3]		Rodzaj zabiegu	Pow [ha]	Miaższność [m3]									
													na 1 ha [m3]			Na całej pow. [m3]	brutto				netto								
1	2	3	4	5	6	7	8	9	10	11	12	13	14	15	16	17	18	19	20	21									
1-a	5,2645	RP: D-STAN, BP: DRZEW, S: OL, TD: OL, ZW: PRZ, ZM: GRP, NR.REJ.: G304, G5, G9	DRZEW	OL	3	65	0,6	28	23	II	60	316	0,91	TP	5,2645	97	76												
				OL	2	45		21	20	II	35	184	0,91																
				OL	2	35		17	18	II	35	184	1,26																
				OL	2	25		13	15	II	35	184	1,88																
				OL	1	55		25	22	II	20	105	0,39																
				OL	MJS	90																							
				WB	MJS	55																							
				WB	MJS	35																							
				WB	MJS	25																							
				OL	MJS	15																							
			PODSZ	BEZ.C				0,7																					
				CZM																									
				WB																									
	OL																												
1-b	1,7255	RP: SUKCESJA, BP: , S: OL, TD: OL, NR.REJ.: G5	PODSZ	WB			0,4																						
				OL																									
				ŚL.T																									
				GŁG																									
				CZM																									
			PRZES	OL		15		7	10			5																	

Opis taksacyjny

Oddz. Poddz.	Pow. [ha]	Opis taksacyjny	Elementy taksacyjne											Wskazania gospodarcze						
			Warstwa	Gatunek	Udział	Wiek	Zadrzewienie	Pierśnica [cm]	Wysokość [m]	Bonitacja	Miaższność		Przyrost bieżący	Planowane				Wykonane		
											Na 1 ha [m3/ha]	Na całej pow. [m3]		Rodzaj wskazania	Pow [ha]	Miaższność [m3]		Rodzaj zabiegu	Pow [ha]	Miaższność [m3]
													brutto			netto				
1	2	3	4	5	6	7	8	9	10	11	12	13	14	15	16	17	18	19	20	21
				OL		65		27	23			10								
				OL		45		23	21			10								
				OL		25		13	15			5								
				OL		35		16	18			5								
1-c	2,1049	RP: D-STAN, BP: DRZEW, S: LW, TD: DB, ZW: PRZ, ZM: GRP, NR.REJ.: G10, G12, G309, G371	DRZEW	OL	6	70	0,6	29	24	II	150	316	2,01							
													4,24							
				BRZ	1	70		30	23	II	25	53	0,29							
													0,62							
				DB	1	70		28	21	II	20	42	0,47							
													1,00							
				DB	2	120		47	24	III	50	105	0,55							
													1,15							
			PODSZ	BEZ.C			0,7													
				CZM																
				WB																
				OL																
				WB	MJS	40														
				DB	MJS	40														
1-d	0,1651	RP: D-STAN, BP: DRZEW, S: OL, TD: OL, ZW: PRZ, NR.REJ.: G371, G8	DRZEW	OL	10	70	0,6	28	24	II	250	41	3,36							
													0,55							
			PODSZ	CZM			0,6													

Opis taksacyjny

Oddz. Poddz.	Pow. [ha]	Opis taksacyjny	Elementy taksacyjne											Wskazania gospodarcze													
			Warstwa	Gatunek	Udział	Wiek	Zadrzewienie	Pierśnica [cm]	Wysokość [m]	Bonitacja	Miaższność		Przyrost bieżący	Planowane				Wykonane									
											Na 1 ha [m3/ha]	Na całej pow. [m3]		Rodzaj wskazanias	Pow [ha]	Miaższność [m3]		Rodzaj zabiegus	Pow [ha]	Miaższność [m3]							
													brutto			netto											
1	2	3	4	5	6	7	8	9	10	11	12	13	14	15	16	17	18	19	20	21							
				BEZ.C																							
				WB																							
				OL																							
1-f	0,0300	RP: ZADRZEW, BP: , INFO: powierzchnia o charakterze Lz mała powierzchnia,, NR.REJ.: G325																									
1-g	0,6300	RP: D-STAN, BP: DRZEW, S: LW, TD: DB, ZW: PRZ, ZM: GRP, NR.REJ.: G143	DRZEW	DB	5	110	0,6	44	24	III	120	76	1,57	TP	0,6300	14	11										
				BRZ	2	90		40	23	II	35	22	0,22														
				OL	1	70		33	24	II	20	13	0,27														
				BRZ	1	70		29	21	II	20	13	0,24														
				DB	1	70		28	21	II	20	13	0,47														
						PODSZ	GŁG			0,6																	
				ŚL.T																							
				CZM																							
				BEZ.C																							
				BRZ																							

Opis taksacyjny

Oddz. Poddz.	Pow. [ha]	Opis taksacyjny	Elementy taksacyjne											Wskazania gospodarcze							
			Warstwa	Gatunek	Udział	Wiek	Zadrzewienie	Pierśnica [cm]	Wysokość [m]	Bonitacja	Miaższość		Przyrost bieżący	Planowane				Wykonane			
											Na 1 ha [m3/ha]	Na całej pow. [m3]		Rodzaj wskazania	Pow [ha]	Miaższość [m3]		Rodzaj zabiegu	Pow [ha]	Miaższość [m3]	
													na 1 ha [m3]			Na całej pow. [m3]	brutto				netto
1	2	3	4	5	6	7	8	9	10	11	12	13	14	15	16	17	18	19	20	21	
1-h	0,2700	RP: D-STAN, BP: DRZEW, S: LW, TD: DB, ZW: PRZ, ZM: GRP, NR.REJ.: G45	DRZEW	DB	5	110	0,7	43	25	III	140	38	1,83	TP	0,2700	12	10				
				OL	4	70		32	23	II	140	38	1,88								
				GB	1	90		39	20	III	25	7	0,47								
				BRZ	MJS	70							0,51								
				GB	MJS	70							0,47								
				GB	MJS	35							0,13								
				PODSZ	CZM					0,6											
			PODSZ	LSZ																	
			PODSZ	BEZ.C																	
			PODSZ	GB																	
1-i	0,6500	RP: D-STAN, BP: DRZEW, S: LMW, TD: DB SO, ZW: PRZ, ZM: GRP, NR.REJ.: G25	DRZEW	OS	6	30	0,6	23	18	I	90	59	4,43	TW	0,6500	10	9				
				OS	3	40		25	20	I	50	33	1,68								
				DB	1	60		25	19	II	20	13	0,59								
				BRZ	MJS	60							0,38								
				BRZ	MJS	40															
				SO	MJS	30															
				JS	MJS	30															
				DB	MJS	30															
				BRZ	MJS	30															
			PODSZ	OS				0,6													

Opis taksacyjny

Oddz. Poddz.	Pow. [ha]	Opis taksacyjny	Elementy taksacyjne											Wskazania gospodarcze						
			Warstwa	Gatunek	Udział	Wiek	Zadrzewienie	Pierśnica [cm]	Wysokość [m]	Bonitacja	Miaższność		Przyrost bieżący	Planowane				Wykonane		
											Na 1 ha [m3/ha]	Na całej pow. [m3]		Rodzaj wskazania	Pow [ha]	Miaższność [m3]		Rodzaj zabiegu	Pow [ha]	Miaższność [m3]
													brutto			netto				
1	2	3	4	5	6	7	8	9	10	11	12	13	14	15	16	17	18	19	20	21
				WB																
				JS																
				BRZ																
1-j	0,3100	RP: D-STAN, BP: DRZEW, S: LŚW, TD: BK DB, ZW: PRZ, ZM: GRP, NR.REJ.: G356	DRZEW	DB	7	110	0,7	43	25	III	170	53	2,22	TP	0,3100	11	9			
													0,69							
				DB	2	90		31	22	III	50	16	0,94							
													0,29							
				DB	1	70		25	19	III	25	8	0,70							
													0,22							
				DB	MJS	130														
				BRZ	MJS	90														
			PODSZ	CZM			0,7													
				ŚL.T																
				GB																
				LSZ																
				KRU																
1-k	0,2100	RP: D-STAN, BP: DRZEW, S: LŚW, TD: BK DB, ZW: PRZ, ZM: GRP, INFO: fragm. OI, NR.REJ.: G302, G45	DRZEW	OL	5	70	0,7	30	23	II	120	25	1,61							
													0,34							
				GB	1	70		28	19	III	25	5	0,70							
													0,15							
				DB	2	90		41	23	III	55	12	1,03							
													0,22							
				OL	2	50		21	21	II	45	9	1,01							
													0,21							
				BRZ	MJS	70														
			PODSZ	GB			0,6													

Opis taksacyjny

Oddz. Poddz.	Pow. [ha]	Opis taksacyjny	Elementy taksacyjne											Wskazania gospodarcze						
			Warstwa	Gatunek	Udział	Wiek	Zadrzewienie	Pierśnica [cm]	Wysokość [m]	Bonitacja	Miaższność		Przyrost bieżący	Planowane				Wykonane		
											Na 1 ha [m3/ha]	Na całej pow. [m3]		Rodzaj wskazania	Pow [ha]	Miaższność [m3]		Rodzaj zabiegu	Pow [ha]	Miaższność [m3]
													na 1 ha [m3]			Na całej pow. [m3]	brutto			
1	2	3	4	5	6	7	8	9	10	11	12	13	14	15	16	17	18	19	20	21
				ŚL.T																
				CZM																
				KRU																
				DB																
1-l	0,0700	RP: D-STAN, BP: DRZEW, S: LMŚW, TD: BK SO, ZW: PRZ, ZM: GRP, NR.REJ.: G371	DRZEW	DB	8	110	0,6	40	23	III	200	14	2,62	TP	0,0700	2	2			
				DB	1	130		45	24	IV	20	1	0,18							
				DB									0,22							
				GB	1	70		29	17	III	20	1	0,02							
				GB	MJS	35							0,56							
				GB									0,04							
			PODSZ	GB			0,6													
				CZM.P																
				DB																
				ŚL.T																
1-m	0,2900	RP: D-STAN, BP: DRZEW, S: LMŚW, TD: BK SO, ZW: PRZ, ZM: GRP, INFO: fragm. LMw, NR.REJ.: G26	DRZEW	OL	4	70	0,6	29	23	II	80	23	1,07							
				BRZ	3	70		28	23	II	60	17	0,31							
				BRZ									0,71							
				SO	1	70		34	21	II	20	6	0,20							
				SO									0,42							
				DB	1	70		29	21	II	20	6	0,12							
				DB									0,47							
				DB	1	110		48	23	III	25	7	0,14							
				DB									0,33							
				DB	MJS	40							0,09							

Opis taksacyjny

Oddz. Poddz.	Pow. [ha]	Opis taksacyjny	Elementy taksacyjne											Wskazania gospodarcze						
			Warstwa	Gatunek	Udział	Wiek	Zadrzewienie	Pierśnica [cm]	Wysokość [m]	Bonitacja	Miaższność		Przyrost bieżący	Planowane				Wykonane		
											Na 1 ha [m3/ha]	Na całej pow. [m3]	na 1 ha [m3]	Rodzaj wskazanias	Pow [ha]	Miaższność [m3]		Rodzaj zabiegus	Pow [ha]	Miaższność [m3]
													Na całej pow. [m3]			brutto	netto			
1	2	3	4	5	6	7	8	9	10	11	12	13	14	15	16	17	18	19	20	21
				GB	MJS	40														
				BRZ	MJS	40														
				CZM.P	MJS	40														
			PODSZ	CZM.P			0,5													
				ŚL.T																
				BRZ																
				GŁG																
				GB																
1-n	0,0900	RP: SUKCESJA, BP: , S: LMŚW, TD: BK SO, NR.REJ.: G302, G374	PODSZ	ŚL.T			0,6													
				GŁG																
				BRZ																
				CZM.P																
				GB																
			PRZES	CZM.P		45		23	14			5								
				GB		60		25	18			2								
				OL		30		14	16			2								
				GB		30		13	9			1								
1-o	0,0400	RP: D-STAN, BP: DRZEW, S: LMŚW, TD: BK SO, ZW: LUŻ, ZM: JDN, NR.REJ.: G302	DRZEW	SO	4	85	0,4	35	22	II	60	2	0,97	TP	0,0400	1	1			
				GB	4	85		35	20	III	45	2	0,93							
				GB	2	70		32	16	III	25	1	0,70							
				GB	MJS	35							0,03							
			PODSZ	CZM.P			0,6													
				ŚL.T																

Opis taksacyjny

Oddz. Poddz.	Pow. [ha]	Opis taksacyjny	Elementy taksacyjne											Wskazania gospodarcze							
			Warstwa	Gatunek	Udział	Wiek	Zadrzewienie	Pierśnica [cm]	Wysokość [m]	Bonitacja	Miaższość		Przyrost bieżący	Planowane				Wykonane			
											Na 1 ha [m3/ha]	Na całej pow. [m3]		Rodzaj wskazania	Pow [ha]	Miaższość [m3]		Rodzaj zabiegu	Pow [ha]	Miaższość [m3]	
													na 1 ha [m3]			Na całej pow. [m3]	brutto				netto
1	2	3	4	5	6	7	8	9	10	11	12	13	14	15	16	17	18	19	20	21	
				GB																	
				KRU																	
1-p	0,5500	RP: D-STAN, BP: DRZEW, S: OL, TD: OL, ZW: PRZ, ZM: GRP, NR.REJ.: G206	DRZEW	OL	8	65	0,6	29	23	II	195	107	2,96	TP	0,5500	13	10				
				OL	2	40		18	19	II	45	25	1,37								
				DB	MJS	120															
				OL	MJS	90															
				DB	MJS	40															
				OS	MJS	40															
				PODSZ	KRU					0,6											
				CZM																	
				WB																	
				BEZ.C																	
1-r	0,1200	RP: INNE WYL, BP: , S: BMŚW, TD: SO, INFO: kopalnia piasku, NR.REJ.: G371																			
1-s	0,1800	RP: HAL, BP: , S: BMŚW, TD: SO, INFO: powierzchnia użytkowana rolniczo, NR.REJ.: G371												AGROT	0,1800						
														ODN-HAL	0,1800						
1-t	0,0270	RP: ZADRZEW, BP: , NR.REJ.: G334																			
1-w	0,6000	RP: D-STAN, BP: DRZEW, S:	DRZEW	JS	2	70	0,6	27	22	II	40	24	0,66	TP	0,6000	12	10				

Opis taksacyjny

Oddz. Poddz.	Pow. [ha]	Opis taksacyjny	Elementy taksacyjne											Wskazania gospodarcze							
			Warstwa	Gatunek	Udział	Wiek	Zadrzewienie	Pierśnica [cm]	Wysokość [m]	Bonitacja	Miaższość		Przyrost bieżący	Planowane			Wykonane				
											Na 1 ha [m3/ha]	Na całej pow. [m3]		Rodzaj wskazania	Pow [ha]	Miaższość [m3]		Rodzaj zabiegu	Pow [ha]	Miaższość [m3]	
													brutto			netto					
1	2	3	4	5	6	7	8	9	10	11	12	13	14	15	16	17	18	19	20	21	
		LMW, TD: DB SO, ZW: PRZ, ZM: GRP, INFO: fragm. LMśw, NR.REJ.: G35		KL	2	70		30	20	II	40	24	0,40								
				DB	2	70		28	22	II	40	24	0,95								
				BRZ	1	70		28	21	II	20	12	0,57								
				OS	2	40		20	20	I	40	24	0,95								
				OL	1	40		18	19	II	20	12	0,57								
				DB	MJS	90							0,24								
				OL	MJS	70							0,14								
				JS	MJS	40							1,35								
				KL	MJS	40							0,81								
				DB	MJS	40							0,61								
				OS	MJS	30							0,36								
			PODSZ	BEZ.C			0,8														
				CZM																	
				GŁG																	
				WB																	
				LSZ																	
1-x	0,1000	RP: SUKCESJA, BP: , S: OL, TD: OL, NR.REJ.: G5	PODSZ	CZM			0,5														
				OL																	
				ŚL.T																	
				WB																	

Opis taksacyjny

Oddz. Poddz.	Pow. [ha]	Opis taksacyjny	Elementy taksacyjne										Wskazania gospodarcze							
			Warstwa	Gatunek	Udział	Wiek	Zadrzewienie	Pierśnica [cm]	Wysokość [m]	Bonitacja	Miaższość		Przyrost bieżący	Planowane			Wykonane			
											Na 1 ha [m3/ha]	Na całej pow. [m3]	na 1 ha [m3]	Rodzaj wskazania	Pow [ha]	Miaższość [m3]		Rodzaj zabiegu	Pow [ha]	Miaższość [m3]
													Na całej pow. [m3]			brutto	netto			
1	2	3	4	5	6	7	8	9	10	11	12	13	14	15	16	17	18	19	20	21
			PRZES	OL		45		22	17			5								
Razem:	13,4270											2365				172	138			
Ogółem:	13,4270											2365				172	138			

Opis taksacyjny

Woj. Opolskie (16) Powiat Kluczborski (04) Gmina Byczyna Obszar wiejski (015) Obr.ew. CIECIERZYN (0013)

Oddz. Poddz.	Pow. [ha]	Opis taksacyjny	Elementy taksacyjne											Wskazania gospodarcze								
			Warstwa	Gatunek	Udział	Wiek	Zadrzewienie	Pierśnica [cm]	Wysokość [m]	Bonitacja	Miaższość		Przyrost bieżący	Planowane				Wykonane				
											Na 1 ha [m3/ha]	Na całej pow. [m3]		Rodzaj wskazania	Pow [ha]	Miaższość [m3]		Rodzaj zabiegu	Pow [ha]	Miaższość [m3]		
													na 1 ha [m3]			Na całej pow. [m3]	brutto				netto	
1	2	3	4	5	6	7	8	9	10	11	12	13	14	15	16	17	18	19	20	21		
1-a	0,6000	RP: D-STAN, BP: DRZEW, S: LMŚW, TD: BK SO, ZW: UM, NR.REJ.: G139	DRZEW	SO	10	60	0,7	30	22	I	245	147	6,00	TP	0,6000	22	19					
				BRZ	MJS	60							3,60									
			PODSZ	CZM.P		0,8																
				BRZ																		
		BEZ.C																				
1-b	0,2038	RP: D-STAN, BP: DRZEW, S: LMŚW, TD: BK SO, ZW: LUŻ, ZM: GRP, NR.REJ.: G73	DRZEW	DB	7	35	0,4	16	15	I	50	10	2,87	TW	0,2038	2	2					
				OL	3	35		23	18	II	30	6	1,08									
				TP	MJS	30							0,22									
			PODSZ	CZM		0,6																
1-c	0,0662	RP: SUKCESJA, BP: , S: LMŚW, TD: BK SO, NR.REJ.: G73																				
1-d	0,3309	RP: SUKCESJA, BP: , S: LMW, TD: DB SO, NR.REJ.: G84																				
1-f	0,6402	RP: D-STAN, BP: DRZEW, S: LMŚW, TD: BK SO, ZW: PRZ, ZM: GRP, NR.REJ.: G139	DRZEW	OL	7	70	0,6	34	23	II	170	109	2,28									
													1,46									
				OL	2	55		29	21	III	50	32	1,02									
													0,65									
				OL	1	35		20	18	II	15	10	0,54									
		DB	MJS	120																		

Opis taksacyjny

Oddz. Poddz.	Pow. [ha]	Opis taksacyjny	Elementy taksacyjne											Wskazania gospodarcze						
			Warstwa	Gatunek	Udział	Wiek	Zadrzewienie	Pierśnica [cm]	Wysokość [m]	Bonitacja	Miaższność		Przyrost bieżący	Planowane				Wykonane		
											Na 1 ha [m3/ha]	Na całej pow. [m3]		Rodzaj wskazania	Pow [ha]	Miaższność [m3]		Rodzaj zabiegu	Pow [ha]	Miaższność [m3]
													na 1 ha [m3]			Na całej pow. [m3]	brutto			
1	2	3	4	5	6	7	8	9	10	11	12	13	14	15	16	17	18	19	20	21
				BRZ	MJS	70														
				ŚW	MJS	25														
			PODSZ	OL			0,3													
1-g	1,0500	RP: D-STAN, BP: DRZEW, S: OL, TD: OL, ZW: LUŻ, ZM: GRP, NR.REJ.: G139	DRZEW	OL	8	70	0,4	27	23	II	140	147	1,88							
													1,97							
				OL	2	55		29	21	III	30	32	0,61							
													0,64							
			PODSZ	OL			0,4													
1-h	0,3598	RP: SUKCESJA, BP: , S: LMW, TD: DB SO, NR.REJ.: G139																		
1-i	0,7300	RP: D-STAN, BP: DRZEW, S: BMŚW, TD: SO, ZW: UM, NR.REJ.: G139	DRZEW	SO	10	70	0,8	34	24	I	310	226	6,29	TP	0,7300	34	28			
													4,59							
				BRZ	MJS	70														
				DB	MJS	55														
			PODSZ	CZM.P			0,7													
1-j	0,2200	RP: D-STAN, BP: DRZEW, S: LMŚW, TD: BK SO, ZW: PRZ, ZM: GRP, NR.REJ.: G442	DRZEW	OS	8	35	0,5	26	21	I	130	29	5,27	TW	0,2200	4	4			
													1,16							
				DB	2	50		26	21	I	30	7	1,01							
													0,22							
				BRZ	MJS	70														
				CZR	MJS	50														
				OL	MJS	50														
			PODSZ	LSZ			0,8													
				OS																

Opis taksacyjny

Oddz. Poddz.	Pow. [ha]	Opis taksacyjny	Elementy taksacyjne										Wskazania gospodarcze							
			Warstwa	Gatunek	Udział	Wiek	Zadrzewienie	Pierśnica [cm]	Wysokość [m]	Bonitacja	Miaższność		Przyrost bieżący	Planowane				Wykonane		
											Na 1 ha [m3/ha]	Na całej pow. [m3]		Rodzaj wskazania	Pow [ha]	Miaższność [m3]		Rodzaj zabiegu	Pow [ha]	Miaższność [m3]
													na 1 ha [m3]			Na całej pow. [m3]	brutto			
1	2	3	4	5	6	7	8	9	10	11	12	13	14	15	16	17	18	19	20	21
1-k	0,3400	RP: D-STAN, BP: DRZEW, S: LMŚW, TD: BK SO, ZW: PRZ, ZM: GRP, NR.REJ.: G365	DRZEW	DB	6	60	0,6	26	20	II	100	34	2,94	TP	0,3400	5	4			
				JS	2	40		23	19	I	30	10	1,15							
				BRZ	1	40		25	20	I	15	5	0,47							
				OS	1	30		26	21	I	15	5	0,74							
				DB.C	MJS	50							0,25							
				PODSZ	BEZ.C								0,7							
			1-l	0,1300	RP: D-STAN, BP: DRZEW, S: LMŚW, TD: BK SO, ZW: PRZ, ZM: GRP, NR.REJ.: G399	DRZEW	DB	7	120	0,6	77	22	IV							
				DB	2	70		28	20	III	30	4	0,84							
				JS	1	80		33	22	II	15	2	0,18							
				PODSZ	BEZ.C								0,02							
1-m	0,0204	RP: HAL., BP: , S: LMW, TD: DB SO, INFO: budynek, NR.REJ.: G84																		
Razem:	4,6913											833			69	59				
Ogółem:	4,6913											833			69	59				

Opis taksacyjny

Woj. Opolskie (16) Powiat Kluczborski (04) Gmina Byczyna Obszar wiejski (015) Obr.ew. DOBIERCICE (0016)

Oddz. Poddz.	Pow. [ha]	Opis taksacyjny	Elementy taksacyjne										Wskazania gospodarcze																	
			Warstwa	Gatunek	Udział	Wiek	Zadrzewienie	Pierśnica [cm]	Wysokość [m]	Bonitacja	Miaższość		Przyrost bieżący	Planowane				Wykonane												
											Na 1 ha [m3/ha]	Na całej pow. [m3]		Rodzaj wskazania	Pow [ha]	Miaższość [m3]		Rodzaj zabiegu	Pow [ha]	Miaższość [m3]										
													na 1 ha [m3]			Na całej pow. [m3]	brutto				netto	zabiegu	Pow [ha]	Miaższość [m3]						
1	2	3	4	5	6	7	8	9	10	11	12	13	14	15	16	17	18	19	20	21										
1-a	0,9500	RP: D-STAN, BP: DRZEW, S: LMŚW, TD: BK SO, ZW: PRZ, ZM: GRP, NR.REJ.: G132, G171	DRZEW	DB	7	80	0,7	32	24	II	180	171	3,52	TP	0,9500	36	28													
				DB	2	70		26	21	II	50	48	3,34																	
				DB	1	90		42	25	II	25	24	1,19																	
				SO	MJS	80							1,13																	
				BRZ	MJS	70							0,41																	
				OS	MJS	50							0,39																	
				DB	MJS	35																								
			PODSZ	GŁG		0,5																								
				CZM.P																										
				ŚL.T																										
				BEZ.C																										
		DB																												
1-b	1,2266	RP: D-STAN, BP: DRZEW, S: LMŚW, TD: BK SO, ZW: PRZ, ZM: GRP, NR.REJ.: G132, G171	DRZEW	DB	3	80	0,6	32	23	II	75	92	1,46	TP	1,2266	29	23													
				BRZ	2	80		31	23	II	40	49	1,80																	
				SO	1	80		32	24	I	25	31	0,34																	
				DB	3	95		45	25	II	75	92	0,42																	
				OS	1	50		25	21	II	25	31	0,43																	
																					0,53									
																					1,12									
																					1,37									
									0,57																					
									0,70																					

Opis taksacyjny

Oddz. Poddz.	Pow. [ha]	Opis taksacyjny	Elementy taksacyjne											Wskazania gospodarcze						
			Warstwa	Gatunek	Udział	Wiek	Zadrzewienie	Pierśnica [cm]	Wysokość [m]	Bonitacja	Miąższość		Przyrost bieżący	Planowane				Wykonane		
											Na 1 ha [m3/ha]	Na całej pow. [m3]		Rodzaj wskazania	Pow [ha]	Miąższość [m3]		Rodzaj zabiegu	Pow [ha]	Miąższość [m3]
													na 1 ha [m3]			Na całej pow. [m3]	brutto			
1	2	3	4	5	6	7	8	9	10	11	12	13	14	15	16	17	18	19	20	21
				ŚW	MJS	70														
				DB	MJS	35														
				OS	MJS	35														
				BRZ	MJS	35														
			PODSZ	GŁG			0,6													
				BRZ																
				CZM.P																
				BEZ.C																
				ŚL.T																
1-c	1,6024	RP: D-STAN, BP: DRZEW, S: LMŚW, TD: BK SO, ZW: PRZ, ZM: GRP, NR.REJ.: G171, G22, G49	DRZEW	DB	6	75	0,8	31	23	II	185	296	3,97	TP	1,6024	75	59			
				DB	4	90		41	25	II	125	200	2,04							
				SO	MJS	75							6,37							
				ŚW	MJS	75							3,26							
				BRZ	MJS	75														
				DB	MJS	35														
				ŚW	MJS	35														
			PODSZ	GŁG			0,6													
				CZM.P																
				ŚL.T																
				BEZ.C																
				LSZ																
1-d	0,7702	RP: D-STAN, BP: DRZEW, S: BMŚW, TD: SO, ZW: PRZ, NR.REJ.: G132, G171, G49	DRZEW	SO	10	70	0,8	26	23	I	300	231	6,09	TP	0,7702	35	30			
				BRZ	MJS	70							4,69							

Opis taksacyjny

Oddz. Poddz.	Pow. [ha]	Opis taksacyjny	Elementy taksacyjne											Wskazania gospodarcze						
			Warstwa	Gatunek	Udział	Wiek	Zadrzewienie	Pierśnica [cm]	Wysokość [m]	Bonitacja	Miąższość		Przyrost bieżący	Planowane				Wykonane		
											Na 1 ha [m3/ha]	Na całej pow. [m3]	na 1 ha [m3]	Rodzaj wskazania	Pow [ha]	Miąższość [m3]		Rodzaj zabiegu	Pow [ha]	Miąższość [m3]
													Na całej pow. [m3]			brutto	netto			
1	2	3	4	5	6	7	8	9	10	11	12	13	14	15	16	17	18	19	20	21
				DB	MJS	70														
				BRZ	MJS	35														
				DB	MJS	35														
			PODSZ	JRZ			0,6													
				ŚL.T																
				CZM.P																
				BRZ																
				DB																
1-f	0,2608	RP: D-STAN, BP: DRZEW, S: LMŚW, TD: BK SO, ZW: LUŻ, NR.REJ.: G22	DRZEW	BRZ	10	65	0,4	26	23	II	125	33	1,72	IB	0,2608	29	24			
				DB	MJS	90							0,45	AGROT	0,2608					
				DB	MJS	65								ODN-ZRB	0,2608					
			PODSZ	GŁG			0,6													
				CZM.P																
				ŚL.T																
				JRZ																
				BRZ																
1-g	0,5589	RP: D-STAN, BP: DRZEW, S: LMŚW, TD: BK SO, ZW: PRZ, ZM: GRP, NR.REJ.: G144, G170	DRZEW	DB	4	60	0,6	25	21	II	70	39	2,06	TP	0,5589	10	8			
													1,15							
				BRZ	2	60		28	22	II	35	20	0,57							
													0,32							
				DB	3	75		29	23	II	55	31	1,18							
													0,66							
				SO	1	75		31	23	I	20	11	0,37							
													0,21							
				DB	MJS	100														

Opis taksacyjny

Oddz. Poddz.	Pow. [ha]	Opis taksacyjny	Elementy taksacyjne											Wskazania gospodarcze						
			Warstwa	Gatunek	Udział	Wiek	Zadrzewienie	Pierśnica [cm]	Wysokość [m]	Bonitacja	Miąższość		Przyrost bieżący	Planowane				Wykonane		
											Na 1 ha [m3/ha]	Na całej pow. [m3]		Rodzaj wskazania	Pow [ha]	Miąższość [m3]		Rodzaj zabiegu	Pow [ha]	Miąższość [m3]
													na 1 ha [m3]			Na całej pow. [m3]	brutto			
1	2	3	4	5	6	7	8	9	10	11	12	13	14	15	16	17	18	19	20	21
				BRZ	MJS	70														
				OS	MJS	40														
				BRZ	MJS	40														
			PODSZ	JRZ			0,6													
				CZM.P																
				ŚL.T																
				GŁG																
				BRZ																
1-h	0,3918	RP: D-STAN, BP: DRZEW, S: LMŚW, TD: BK SO, ZW: PRZ, NR.REJ.: G144	DRZEW	BRZ	10	40	0,5	17	19	I	110	43	3,46							
													1,36							
				BRZ	MJS	70														
				SO	MJS	70														
				DB	MJS	60														
				OS	MJS	60														
				OS	MJS	40														
			PODSZ	GŁG			0,7													
				ŚL.T																
				CZM.P																
				BRZ																
				KRU																
1-i	1,1793	RP: D-STAN, BP: DRZEW, S: LMŚW, TD: BK SO, ZW: PRZ, ZM: GRP, NR.REJ.: G144, G170, G22	DRZEW	DB	7	75	0,7	31	23	II	155	183	3,33	TP	1,1793	41	32			
													3,93							
				DB	3	60		25	20	II	75	88	2,21							
													2,60							
				DB	MJS	50														
				OS	MJS	40														

Opis taksacyjny

Oddz. Poddz.	Pow. [ha]	Opis taksacyjny	Elementy taksacyjne										Wskazania gospodarcze							
			Warstwa	Gatunek	Udział	Wiek	Zadrzewienie	Pierśnica [cm]	Wysokość [m]	Bonitacja	Miąższość		Przyrost bieżący	Planowane				Wykonane		
											Na 1 ha [m3/ha]	Na całej pow. [m3]		Rodzaj wskazania	Pow [ha]	Miąższość [m3]		Rodzaj zabiegu	Pow [ha]	Miąższość [m3]
													na 1 ha [m3]			Na całej pow. [m3]	brutto			
1	2	3	4	5	6	7	8	9	10	11	12	13	14	15	16	17	18	19	20	21
			PODSZ	BRZ	MJS	30														
				JRZ			0,5													
				CZM.P																
				DB																
				ŚL.T																
				GŁG																
1-j	0,2420	RP: D-STAN, BP: DRZEW, S: BMŚW, TD: SO, ZW: PRZ, NR.REJ.: G28	DRZEW	SO	10	70	0,8	27	23	I	300	73	6,09	TP	0,2420	11	9			
				DB	MJS	70							1,47							
				DB	MJS	60														
				BRZ	MJS	60														
				MD	MJS	60														
				BRZ	MJS	30														
				DB	MJS	30														
			PODSZ	JRZ			0,6													
				CZM.P																
				BRZ																
				DB																
				KRU																
1-k	0,3204	RP: D-STAN, BP: DRZEW, S: LMŚW, TD: BK SO, ZW: PRZ, ZM: GRP, NR.REJ.: G28	DRZEW	DB	4	50	0,7	21	20	I	60	19	2,03	TP	0,3204	7	6			
													0,65							
				BRZ	3	40		16	17	II	45	14	1,42							
													0,45							
				DB	1	40		16	16	II	15	5	0,80							
													0,26							
				DB	2	60		27	22	II	35	11	1,03							

Opis taksacyjny

Oddz. Poddz.	Pow. [ha]	Opis taksacyjny	Elementy taksacyjne											Wskazania gospodarcze						
			Warstwa	Gatunek	Udział	Wiek	Zadrzewienie	Pierśnica [cm]	Wysokość [m]	Bonitacja	Miąższość		Przyrost bieżący	Planowane				Wykonane		
											Na 1 ha [m3/ha]	Na całej pow. [m3]		Rodzaj wskazania	Pow [ha]	Miąższość [m3]		Rodzaj zabiegu	Pow [ha]	Miąższość [m3]
													na 1 ha [m3]			Na całej pow. [m3]	brutto			
1	2	3	4	5	6	7	8	9	10	11	12	13	14	15	16	17	18	19	20	21
													0,33							
				BRZ	MJS	50														
			PODSZ	GŁG			0,3													
				CZM.P																
				BRZ																
				DB																
1-I	0,3176	RP: D-STAN, BP: DRZEW, S: LMŚW, TD: BK SO, ZW: PRZ, ZM: GRP, NR.REJ.: G28	DRZEW	DB	7	75	0,8	30	22	II	180	57	3,87	TP	0,3176	12	9			
				DB	3	55		19	18	II	75	24	1,23							
													2,49							
													0,79							
				SO	MJS	75														
				DB	MJS	35														
				BRZ	MJS	35														
			PODSZ	CZM.P			0,4													
				KRU																
				JRZ																
				DB																
Razem:	7,8200											1916				285	228			
Ogółem:	7,8200											1916				285	228			

Opis taksacyjny

Woj. Opolskie (16) Powiat Kluczborski (04) Gmina Byczyna Obszar wiejski (015) Obr.ew. GOŁKOWICE (0020)

Oddz. Poddz.	Pow. [ha]	Opis taksacyjny	Elementy taksacyjne											Wskazania gospodarcze								
			Warstwa	Gatunek	Udział	Wiek	Zadrzewienie	Pierśnica [cm]	Wysokość [m]	Bonitacja	Miaższość		Przyrost bieżący	Planowane				Wykonane				
											Na 1 ha [m3/ha]	Na całej pow. [m3]		Rodzaj wskazania	Pow [ha]	Miaższość [m3]		Rodzaj zabiegu	Pow [ha]	Miaższość [m3]		
													na 1 ha [m3]			Na całej pow. [m3]	brutto				netto	
1	2	3	4	5	6	7	8	9	10	11	12	13	14	15	16	17	18	19	20	21		
1-a	0,7200	RP: D-STAN, BP: DRZEW, S: LMŚW, TD: BK SO, ZW: LUŻ, ZM: GRP, NR.REJ.: G219, G62, G75, G83	DRZEW	OL	6	30	0,4	15	14	III	40	29	1,72	TW	0,7200	4	3					
				KL	2	30		15	13	I	5	4	0,38									
				DB	2	30		12	12	II	5	4	0,46									
				OL	MJS	70							0,27									
				DB	MJS	70							0,33									
				DB	MJS	90																
				OL	MJS	50																
				BRZ	MJS	30																
			PODSZ	CZM			0,4															
				BEZ.C																		
1-b	0,3200	RP: D-STAN, BP: DRZEW, S: LMW, TD: DB SO, ZW: LUŻ, ZM: GRP, NR.REJ.: G244, G73	DRZEW	OL	5	70	0,4	34	22	III	55	18	0,80	IB	0,3200	23	18					
				OL	3	55		27	18	IV	25	8	0,50								ODN-ZRB	0,3200
				OL	2	40		19	15	IV	10	3	0,30									
				OL									0,16									
				OL									0,10									
				DB	MJS	30																
			DB	MJS	65																	
			PODSZ	CZM			0,4															
OL																						
1-c	0,2300	RP: D-STAN, BP: DRZEW, S: LMŚW, TD: BK SO, ZW: PRZ, ZM: GRP, NR.REJ.: G93	DRZEW	DB	8	70	0,6	36	22	II	160	37	3,79	TP	0,2300	4	3					
													0,87									

Opis taksacyjny

Oddz. Poddz.	Pow. [ha]	Opis taksacyjny	Elementy taksacyjne										Wskazania gospodarcze							
			Warstwa	Gatunek	Udział	Wiek	Zadrzewienie	Pierśnica [cm]	Wysokość [m]	Bonitacja	Miąższość		Przyrost bieżący	Planowane				Wykonane		
											Na 1 ha [m3/ha]	Na całej pow. [m3]		Rodzaj wskazania	Pow [ha]	Miąższość [m3]		Rodzaj zabiegu	Pow [ha]	Miąższość [m3]
													na 1 ha [m3]			Na całej pow. [m3]	brutto			
1	2	3	4	5	6	7	8	9	10	11	12	13	14	15	16	17	18	19	20	21
				KL	1	70		31	22	II	20	5	0,47							
				DB	1	50		27	19	II	15	3	0,57							
				KL	MJS	50							0,13							
			PODSZ	CZM.P			0,3													
				BEZ.C																
1-d	0,9400	RP: D-STAN, BP: DRZEW, S: LW, TD: DB, ZW: UM, NR.REJ.: G175	DRZEW	OL	10	70	0,6	35	24	II	266	250	3,57							
				WB	MJS	70							3,36							
				OL	MJS	55														
				JS	MJS	50														
				JS	MJS	40														
				OS	MJS	40														
				OL	MJS	40														
			PODSZ	BEZ.C			0,5													
				KRU																
				LSZ																
1-f	0,1100	RP: D-STAN, BP: DRZEW, S: LMW, TD: DB SO, ZW: PRZ, ZM: GRP, NR.REJ.: G54	DRZEW	OL	7	70	0,7	35	24	II	190	21	2,55							
													0,28							
				OL	2	55		26	21	III	50	6	1,02							
													0,11							
				OL	1	40		20	17	III	15	2	0,46							
													0,05							
			PODSZ	KRU			0,6													
				CZR.P																

Opis taksacyjny

Oddz. Poddz.	Pow. [ha]	Opis taksacyjny	Elementy taksacyjne											Wskazania gospodarcze						
			Warstwa	Gatunek	Udział	Wiek	Zadrzewienie	Pierśnica [cm]	Wysokość [m]	Bonitacja	Miaższność		Przyrost bieżący	Planowane				Wykonane		
											Na 1 ha [m3/ha]	Na całej pow. [m3]		Rodzaj wskazania	Pow [ha]	Miaższność [m3]		Rodzaj zabiegu	Pow [ha]	Miaższność [m3]
													na 1 ha [m3]			Na całej pow. [m3]	brutto			
1	2	3	4	5	6	7	8	9	10	11	12	13	14	15	16	17	18	19	20	21
				LSZ																
1-g	0,2300	RP: D-STAN, BP: DRZEW, S: BMŚW, TD: SO, ZW: PRZ, ZM: GRP, NR.REJ.: G118	DRZEW	BRZ	7	45	0,6	23	19	II	85	20	2,25	TP	0,2300	3	2			
				BRZ	2	55		28	21	II	30	7	0,52							
				SO	1	55		26	21	I	20	5	0,57							
				DB	MJS	55							0,13							
				DB	MJS	45							0,55							
				SO	MJS	35							0,13							
			PODSZ	CZM.P			0,5													
1-h	0,9681	RP: D-STAN, BP: DRZEW, S: BMŚW, TD: SO, ZW: UM, ZM: DKĘP, NR.REJ.: G37	DRZEW	SO	9	17	0,8	12	8	IA	40	39		TW	0,9681	7	6			
				MD	1	17		14	10	I	5	5								
				DB	MJS	17														
1-i	0,6133	RP: D-STAN, BP: DRZEW, S: BMŚW, TD: SO, ZW: UM, ZM: GRP, INFO: poprawki i uzupełnienia na 30% pow., NR.REJ.: G37	DRZEW	SO	9	13	0,7		5	II				CP	0,6133					
				MD	1	17			7	II										
				DB	MJS	15														
				ŚW	MJS	13														
1-j	0,6529	RP: D-STAN, BP: DRZEW, S: LMW, TD: DB SO, ZW: UM, NR.REJ.: G37	DRZEW	OL	10	13	0,7	11	8	III	45	29	5,34	TW	0,6529	4	3			
				OL	MJS	17							3,49							
				MD	MJS	17														
1-k	0,3833	RP: D-STAN, BP: DRZEW, S: LMW, TD: DB SO, ZW: UM, NR.REJ.: G37	DRZEW	OL	10	17	0,6	12	10	III	50	19	4,23	TW	0,3833	2	2			
				DB	MJS	17							1,62							

Opis taksacyjny

Oddz. Poddz.	Pow. [ha]	Opis taksacyjny	Elementy taksacyjne										Wskazania gospodarcze										
			Warstwa	Gatunek	Udział	Wiek	Zadrzewienie	Pierśnica [cm]	Wysokość [m]	Bonitacja	Miąższość		Przyrost bieżący	Planowane				Wykonane					
											Na 1 ha [m3/ha]	Na całej pow. [m3]		Rodzaj wskazania	Pow [ha]	Miąższość [m3]		Rodzaj zabiegu	Pow [ha]	Miąższość [m3]			
													brutto			netto							
1	2	3	4	5	6	7	8	9	10	11	12	13	14	15	16	17	18	19	20	21			
				MD	MJS	17																	
1-I	1,7531	RP: D-STAN, BP: DRZEW, S: LMW, TD: DB SO, ZW: PRZ, ZM: GRP, NR.REJ.: G20, G200, G29	DRZEW	DB	3	75	0,7	32	23	II	65	114	1,40	TP	1,7531	54	43						
													2,45										
				JS	3	75		34	24	II	50	88	0,70										
													1,23										
				OL	1	75		33	23	III	20	35	0,28										
													0,48										
				JS	2	55		27	21	II	40	70	1,18										
													2,06										
				DB	1	105		57	26	II	30	53	0,38										
													0,66										
				OL	MJS	50																	
				BRZ	MJS	75																	
				KL	MJS	45																	
				OL	MJS	45																	
DB	MJS	45																					
JS	MJS	45																					
TP	MJS	40																					
			PODSZ	CZM			0,7																
				BEZ.C																			
				OS																			
1-m	1,2200	RP: D-STAN, BP: DRZEW, S: LMW, TD: DB SO, ZW: PRZ, ZM: GRP, NR.REJ.: G175, G19	DRZEW	TP	6	75	0,5	47	26	II	135	165	1,23	IB	1,2200	242	229						
													1,50										
				OL	1	75		34	23	III	20	24	0,28									ODN-ZRB	1,2200
													0,34										
			TP	3	55		37	23	II	65	79	1,24											

Opis taksacyjny

Oddz. Poddz.	Pow. [ha]	Opis taksacyjny	Elementy taksacyjne											Wskazania gospodarcze						
			Warstwa	Gatunek	Udział	Wiek	Zadrzewienie	Pierśnica [cm]	Wysokość [m]	Bonitacja	Miąższość		Przyrost bieżący	Planowane				Wykonane		
											Na 1 ha [m3/ha]	Na całej pow. [m3]		Rodzaj wskazania	Pow [ha]	Miąższość [m3]		Rodzaj zabiegu	Pow [ha]	Miąższość [m3]
													brutto			netto				
1	2	3	4	5	6	7	8	9	10	11	12	13	14	15	16	17	18	19	20	21
				JS	MJS	75							1,51							
				DB	MJS	75														
				JS	MJS	50														
				BRZ	MJS	50														
				ŚW	MJS	50														
				DB	MJS	40														
			PODSZ	BEZ.C			0,7													
				TP																
				LSZ																
1-n	0,1400	RP: D-STAN, BP: DRZEW, S: LMŚW, TD: BK SO, ZW: UM, NR.REJ.: G9	DRZEW	OL	10	30	0,7	14	13	IV	80	11	3,51	15	16	17	18	19	20	21
													0,49							
			PODSZ	BEZ.C			0,7													
				ŚL.T																
1-o	0,5601	RP: D-STAN, BP: DRZEW, S: LMŚW, TD: BK SO, ZW: LUŻ, ZM: GRP, NR.REJ.: G188	DRZEW	OS	6	25	0,3	14	12	III	25	14	1,50							
													0,84							
				DB	4	30		12	10	II	10	6	0,92							
													0,52							
				WB	MJS	30														
				BRZ	MJS	25														
				OL	MJS	25														
			PODSZ	BEZ.C			0,5													
				ŚL.T																
				KRU																
1-p	0,2599	RP: D-STAN, BP: DRZEW, S: LMŚW, TD: BK SO, ZW: PRZ, NR.REJ.: G188	DRZEW	OS	10	35	0,6	18	17	II	145	38	5,85	15	16	17	18	19	20	21
													1,52							

Opis taksacyjny

Oddz. Poddz.	Pow. [ha]	Opis taksacyjny	Elementy taksacyjne											Wskazania gospodarcze						
			Warstwa	Gatunek	Udział	Wiek	Zadrzewienie	Pierśnica [cm]	Wysokość [m]	Bonitacja	Miaższność		Przyrost bieżący	Planowane				Wykonane		
											Na 1 ha [m3/ha]	Na całej pow. [m3]		Rodzaj wskazania	Pow [ha]	Miaższność [m3]		Rodzaj zabiegu	Pow [ha]	Miaższność [m3]
													brutto			netto				
1	2	3	4	5	6	7	8	9	10	11	12	13	14	15	16	17	18	19	20	21
				WB	MJS	35														
				BRZ	MJS	35														
				OS	MJS	25														
			PODSZ	GŁG			0,4													
				BEZ.C																
1-r	0,1047	RP: SUKCESJA, BP: , S: LMW, TD: DB SO, NR.REJ.: G9																		
1-s	0,3453	RP: D-STAN, BP: DRZEW, S: LMŚW, TD: BK SO, ZW: PRZ, NR.REJ.: G9	DRZEW	OS	10	20	0,6	12	9	III	70	24	5,42							
													1,87							
			PODSZ	CZM.P			0,4													
				OS																
Razem:	9,5507											1235				348	314			
Ogółem:	9,5507											1235				348	314			

Opis taksacyjny

Woj. Opolskie (16) Powiat Kluczborski (04) Gmina Byczyna Obszar wiejski (015) Obr.ew. GOSŁAW (0021)

Oddz. Poddz.	Pow. [ha]	Opis taksacyjny	Elementy taksacyjne											Wskazania gospodarcze						
			Warstwa	Gatunek	Udział	Wiek	Zadrzewienie	Pierśnica [cm]	Wysokość [m]	Bonitacja	Miaższość		Przyrost bieżący	Planowane				Wykonane		
											Na 1 ha [m3/ha]	Na całej pow. [m3]		Rodzaj wskazania	Pow [ha]	Miaższość [m3]		Rodzaj zabiegu	Pow [ha]	Miaższość [m3]
													na 1 ha [m3]			Na całej pow. [m3]	brutto			
1	2	3	4	5	6	7	8	9	10	11	12	13	14	15	16	17	18	19	20	21
1-a	0,0927	RP: D-STAN, BP: DRZEW, S: LW, TD: DB, ZW: PRZ, ZM: GRP, NR.REJ.: G60	DRZEW	LP	3	20	0,5		6	I				CP	0,0927					
				KL	2	20			7	I										
				DB	2	20			7	II										
				GB	2	20			6	III										
				JS	1	20			7	II										
				OS	MJS	20														
			PODSZ	BEZ.C			0,3													
				ŚL.T																
				OS																
				CZM																
				LSZ																
1-b	0,0873	RP: D-STAN, BP: DRZEW, S: LW, TD: DB, ZW: LUŻ, ZM: GRP, NR.REJ.: G60	DRZEW	LP	8	130	0,4	62	26	III	120	10	0,42							
													0,04							
				JS	2	130		60	25	II	30	3	0,14							
													0,01							
				DB	MJS	180														
				JS	MJS	70														
			PODR	SO	5	16	0,4		5											
				ŚW	2	16			4											
				JS	1	16			4											
				MD	1	16			7											
				DB	1	16			3											
1-c	0,5600	RP: D-STAN, BP: DRZEW, S: LMŚW, TD: BK SO, ZW: PRZ, ZM: GRP, NR.REJ.: G41	DRZEW	DB	3	70	0,6	27	22	II	60	34	1,42	TP	0,5600	11	9			
													0,80							
				BRZ	2	70		28	23	II	40	22	0,47							

Opis taksacyjny

Oddz. Poddz.	Pow. [ha]	Opis taksacyjny	Elementy taksacyjne											Wskazania gospodarcze						
			Warstwa	Gatunek	Udział	Wiek	Zadrzewienie	Pierśnica [cm]	Wysokość [m]	Bonitacja	Miąższość		Przyrost bieżący	Planowane				Wykonane		
											Na 1 ha [m3/ha]	Na całej pow. [m3]		Rodzaj wskazania	Pow [ha]	Miąższość [m3]		Rodzaj zabiegu	Pow [ha]	Miąższość [m3]
													na 1 ha [m3]			Na całej pow. [m3]	brutto			
1	2	3	4	5	6	7	8	9	10	11	12	13	14	15	16	17	18	19	20	21
				SO	1	70		39	22	I	20	11	0,26							
				DB	3	90		34	24	II	60	34	0,41							
				DB	1	50		18	17	II	15	8	0,23							
				WB	MJS	70							0,98							
				TP	MJS	60							0,55							
				LP	MJS	60							0,57							
				OS	MJS	40							0,32							
				CZR	MJS	35														
				DB	MJS	35														
				OS	MJS	35														
				BRZ	MJS	35														
			PODSZ	CZM			0,6													
				BEZ.C																
				LSZ																
				DB																
				WB																
1-d	0,2134	RP: HAL, BP: , S: LMŚW, TD: BK SO, INFO: powierzchnia użytkowana rolniczo, NR.REJ.: G20, G47												AGROT	0,2134					
														ODN-HAL	0,2134					
1-f	0,2928	RP: D-STAN, BP: DRZEW, S: LMŚW, TD: BK SO, ZW: PRZ, ZM: GRP, NR.REJ.: G47	DRZEW	SO	4	100	0,6	39	20	III	65	19	0,86	IB	0,2928	36	30			
													0,25	AGROT	0,2928					

Opis taksacyjny

Oddz. Poddz.	Pow. [ha]	Opis taksacyjny	Elementy taksacyjne										Wskazania gospodarcze										
			Warstwa	Gatunek	Udział	Wiek	Zadrzewienie	Pierśnica [cm]	Wysokość [m]	Bonitacja	Miaższność		Przyrost bieżący	Planowane				Wykonane					
											Na 1 ha [m3/ha]	Na całej pow. [m3]		Rodzaj wskazania	Pow [ha]	Miaższność [m3]		Rodzaj zabiegu	Pow [ha]	Miaższność [m3]			
													na 1 ha [m3]			Na całej pow. [m3]	brutto				netto	Rodzaj zabiegu	Pow [ha]
1	2	3	4	5	6	7	8	9	10	11	12	13	14	15	16	17	18	19	20	21			
				DB	2	100		43	20	IV	35	10	0,65	ODN-ZRB	0,2928								
				AK	2	40		20	16	II	30	9	0,95										
				DB	1	40		17	15	II	10	3	0,53										
				AK	1	70		29	19	III	15	4	0,17										
				BRZ	MJS	70							0,05										
				LP	MJS	70																	
				LP	MJS	40																	
			PODSZ	BEZ.C			0,3																
				KL																			
				LP																			
				AK																			
				CZM.P																			
1-g	0,0779	RP: HAL, BP: , S: LMŚW, TD: BK SO, NR.REJ.: G47														AGROT	0,0779						
														ODN-HAL	0,0779								
1-h	0,5300	RP: D-STAN, BP: DRZEW, S: LMŚW, TD: BK SO, ZW: PRZ, ZM: GRP, NR.REJ.: G41, G59	DRZEW	DB	6	85	0,8	38	23	II	150	80	2,67	TP	0,5300	21	17						
				DB	4	65		25	21	II	120	64	3,16										
				DB	MJS	40							1,42										
				DB									1,67										
			PODSZ	DB			0,4																
				CZM.P																			

Opis taksacyjny

Oddz. Poddz.	Pow. [ha]	Opis taksacyjny	Elementy taksacyjne										Wskazania gospodarcze							
			Warstwa	Gatunek	Udział	Wiek	Zadrzewienie	Pierśnica [cm]	Wysokość [m]	Bonitacja	Miaższość		Przyrost bieżący	Planowane				Wykonane		
											Na 1 ha [m3/ha]	Na całej pow. [m3]		Rodzaj wskazania	Pow [ha]	Miaższość [m3]		Rodzaj zabiegu	Pow [ha]	Miaższość [m3]
													na 1 ha [m3]			Na całej pow. [m3]	brutto			
1	2	3	4	5	6	7	8	9	10	11	12	13	14	15	16	17	18	19	20	21
				ŚL.T																
				GŁG																
Razem:	1,8541											311				68	56			
Ogółem:	1,8541											311				68	56			

Opis taksacyjny

Woj. Opolskie (16) Powiat Kluczborski (04) Gmina Byczyna Obszar wiejski (015) Obr.ew. POGORZAŁKA (0023)

Oddz. Poddz.	Pow. [ha]	Opis taksacyjny	Elementy taksacyjne										Wskazania gospodarcze									
			Warstwa	Gatunek	Udział	Wiek	Zadrzewienie	Pierśnica [cm]	Wysokość [m]	Bonitacja	Miażdżość		Przyrost bieżący	Planowane				Wykonane				
											Na 1 ha [m3/ha]	Na całej pow. [m3]		Rodzaj wskazania	Pow [ha]	Miażdżość [m3]		Rodzaj zabiegu	Pow [ha]	Miażdżość [m3]		
													na 1 ha [m3]			Na całej pow. [m3]	brutto				netto	Rodzaj zabiegu
1	2	3	4	5	6	7	8	9	10	11	12	13	14	15	16	17	18	19	20	21		
1-a	0,1200	RP: D-STAN, BP: DRZEW, S: LMŚW, TD: BK SO, ZW: UM, ZM: GRP, NR.REJ.: G50	DRZEW	DB	3	40	0,8	17	16	II	45	5	2,40	TW	0,1200	2	2					
												0,29										
				BRZ	3	40		17	18	I	40	5	1,26									
												0,15										
				GB	3	30		14	15	I	30	4	2,28									
												0,27										
				DB	1	50		23	19	II	15	2	0,57									
										0,07												
			DB	MJS	80																	
			GB	MJS	50																	
			BRZ	MJS	50																	
			PODSZ	GB			0,5															
				ŚL.T																		
GŁG																						
BRZ																						
CZM.P																						
1-b	0,0900	RP: D-STAN, BP: DRZEW, S: BMŚW, TD: SO, ZW: PRZ, ZM: GRP, INFO: fragm. LMśw, NR.REJ.: G3	DRZEW	SO	5	80	0,6	31	23	II	90	8	1,59	TP	0,0900	2	2					
												0,14										
				BRZ	3	70		31	22	II	50	5	0,59									
												0,05										
				DB	2	60		25	20	II	35	3	1,03									
												0,09										
			DB	MJS	80																	
LP	MJS	60																				
BRZ	MJS	50																				

Opis taksacyjny

Oddz. Poddz.	Pow. [ha]	Opis taksacyjny	Elementy taksacyjne											Wskazania gospodarcze						
			Warstwa	Gatunek	Udział	Wiek	Zadrzewienie	Pierśnica [cm]	Wysokość [m]	Bonitacja	Miąższość		Przyrost bieżący	Planowane				Wykonane		
											Na 1 ha [m3/ha]	Na całej pow. [m3]		Rodzaj wskazania	Pow [ha]	Miąższość [m3]		Rodzaj zabiegu	Pow [ha]	Miąższość [m3]
													na 1 ha [m3]			Na całej pow. [m3]	brutto			
1	2	3	4	5	6	7	8	9	10	11	12	13	14	15	16	17	18	19	20	21
			PODSZ	KRU			0,7													
				ŚL.T																
				GŁG																
				DB																
1-c	0,2415	RP: D-STAN, BP: DRZEW, S: LMŚW, TD: BK SO, ZW: PRZ, ZM: GRP, NR.REJ.: G50	DRZEW	DB	5	70	0,7	25	22	II	100	24	2,37	TP	0,2415	8	6			
													0,57							
				BRZ	2	70		37	23	II	45	11	0,53							
													0,13							
				DB	2	90		45	22	III	45	11	0,85							
													0,20							
				DB	1	50		25	19	II	25	6	0,95							
													0,23							
			PODSZ	GŁG			0,5													
				ŚL.T																
				BRZ																
				DB																
Razem:	0,4515											84				12	10			
Ogółem:	0,4515											84				12	10			

Opis taksacyjny

Woj. Opolskie (16) Powiat Kluczborski (04) Gmina Byczyna Obszar wiejski (015) Obr.ew. JAKUBOWICE (0024)

Oddz. Poddz.	Pow. [ha]	Opis taksacyjny	Elementy taksacyjne											Wskazania gospodarcze																
			Warstwa	Gatunek	Udział	Wiek	Zadrzewienie	Pierśnica [cm]	Wysokość [m]	Bonitacja	Miaższość		Przyrost bieżący	Planowane				Wykonane												
											Na 1 ha [m3/ha]	Na całej pow. [m3]		Rodzaj wskazania	Pow [ha]	Miaższość [m3]		Rodzaj zabiegu	Pow [ha]	Miaższość [m3]										
													na 1 ha [m3]			Na całej pow. [m3]	brutto				netto									
1	2	3	4	5	6	7	8	9	10	11	12	13	14	15	16	17	18	19	20	21										
1-a	4,0600	RP: D-STAN, BP: DRZEW, S: LMSW, TD: BK SO, ZW: UM, ZM: GRP, NR.REJ.: G171	DRZEW	DB	4	45	0,7	24	19	I	80	325	3,13	TP	4,0600	125	100													
				SO	3	45		26	22	IA	70	284	2,33																	
				KL	1	45		25	21	I	15	61	0,59																	
				JS	1	45		25	20	I	20	81	0,61																	
				BRZ	1	45		26	21	I	20	81	0,53																	
				JS	MJS	70																								
				DB	MJS	90																								
				SO	MJS	90																								
				DB	MJS	65																								
				TP	MJS	65																								
BRZ	MJS	65																												
JS	MJS	55																												
TP	MJS	40																												
MD	MJS	40																												
1-b	0,9171	RP: D-STAN, BP: DRZEW, S: LMW, TD: DB SO, ZW: PRZ, ZM: JDN, NR.REJ.: G161	DRZEW	KL	6	20	0,5	10	8	I	10	9	2,64	TW	0,9171	2	2													
				JS	2	20		10	8	I	5	5	1,80																	

Opis taksacyjny

Oddz. Poddz.	Pow. [ha]	Opis taksacyjny	Elementy taksacyjne											Wskazania gospodarcze						
			Warstwa	Gatunek	Udział	Wiek	Zadrzewienie	Pierśnica [cm]	Wysokość [m]	Bonitacja	Miaższość		Przyrost bieżący	Planowane			Wykonane			
											Na 1 ha [m ³ /ha]	Na całej pow. [m ³]		Rodzaj wskazania	Pow [ha]	Miaższość [m ³]		Rodzaj zabiegu	Pow [ha]	Miaższość [m ³]
													brutto			netto				
1	2	3	4	5	6	7	8	9	10	11	12	13	14	15	16	17	18	19	20	21
				DB	2	20		9	7	II	5	5	1,65 2,71 2,48							
			PODSZ	BEZ.C			0,5													
				GŁG																
				CZR.P																
			PRZES	DB		130		77	26			48								
1-c	0,4572	RP: SUKCESJA, BP: , S: LMW, TD: DB SO, NR.REJ.: G161																		
1-d	0,9163	RP: D-STAN, BP: DRZEW, S: LMŚW, TD: BK SO, ZW: PRZ, ZM: GRP, NR.REJ.: G161	DRZEW	DB	7	120	0,6	67	26	III	180	165	1,97 1,81							
				DB	2	90		35	24	II	50	46	0,81 0,75							
				DB	1	70		28	21	II	20	18	0,47 0,43							
				JS	MJS	50														
				LP	MJS	70														
			PODSZ	BEZ.C			0,6													
				GŁG																
				DB																
1-f	0,5200	RP: D-STAN, BP: DRZEW, S: LMW, TD: DB SO, ZW: PRZ, ZM: GRP, NR.REJ.: G162	DRZEW	DB	6	100	0,6	51	26	II	170	88	2,33 1,21	TP	0,5200	14	11			
				JS	2	80		42	26	I	50	26	0,51 0,26							
				DB	2	70		29	22	II	40	21	0,95							

Opis taksacyjny

Oddz. Poddz.	Pow. [ha]	Opis taksacyjny	Elementy taksacyjne											Wskazania gospodarcze						
			Warstwa	Gatunek	Udział	Wiek	Zadrzewienie	Pierśnica [cm]	Wysokość [m]	Bonitacja	Miaższność		Przyrost bieżący	Planowane		Wykonane				
											Na 1 ha [m3/ha]	Na całej pow. [m3]		Rodzaj wskazania	Pow [ha]	Miaższność [m3]		Rodzaj zabiegu	Pow [ha]	Miaższność [m3]
													brutto			netto				
1	2	3	4	5	6	7	8	9	10	11	12	13	14	15	16	17	18	19	20	21
				OL	MJS	70							0,49							
				OL	MJS	50														
				JS	MJS	50														
				DB	MJS	50														
				KL	MJS	40														
			PODSZ	BEZ.C			0,7													
				LSZ																
				KRU																
1-g	1,2894	RP: D-STAN, BP: DRZEW, S: LMW, TD: DB SO, ZW: PRZ, NR.REJ.: G161	DRZEW	JS	10	70	0,4	27	23	II	105	135	1,74							
													2,24							
				JS	MJS	90														
				JS	MJS	55														
			PODSZ	BEZ.C			0,7													
1-h	1,8900	RP: D-STAN, BP: DRZEW, S: LMW, TD: DB SO, ZW: PRZ, ZM: JDN, NR.REJ.: G162	DRZEW	DB	7	100	0,6	47	25	III	165	312	2,58							
													4,88							
				DB	2	120		77	27	III	45	85	0,49							
													0,93							
				JS	1	90		34	25	II	15	28	0,13							
													0,25							
				BK	MJS	100														
				OL	MJS	80														
				JS	MJS	70														
				DB	MJS	70														
				TP	MJS	60														
				OS	MJS	40														

Opis taksacyjny

Oddz. Poddz.	Pow. [ha]	Opis taksacyjny	Elementy taksacyjne											Wskazania gospodarcze						
			Warstwa	Gatunek	Udział	Wiek	Zadrzewienie	Pierśnica [cm]	Wysokość [m]	Bonitacja	Miaższność		Przyrost bieżący	Planowane				Wykonane		
											Na 1 ha [m3/ha]	Na całej pow. [m3]		Rodzaj wskazania	Pow [ha]	Miaższność [m3]		Rodzaj zabiegu	Pow [ha]	Miaższność [m3]
													brutto			netto				
1	2	3	4	5	6	7	8	9	10	11	12	13	14	15	16	17	18	19	20	21
			PODSZ	DB			0,6													
				LSZ																
				GŁG																
1-i	1,1800	RP: D-STAN, BP: DRZEW, S: LMW, TD: DB SO, ZW: PRZ, ZM: GRP, NR.REJ.: G185	DRZEW	JS	4	90	0,6	38	24	II	75	89	0,67	TP	1,1800	25	20			
				DB	3	90		38	24	II	75	89	1,22							
				JS	2	75		28	22	II	35	41	1,44							
				DB	1	120		62	27	III	25	30	0,49							
				TP	MJS	80							0,58							
				BRZ	MJS	80							0,27							
				BK	MJS	80							0,32							
				OL	MJS	70														
				GB	MJS	70														
				DB	MJS	55														
				JS	MJS	55														
			PODSZ	BEZ.C			0,7													
				DB																
				CZR.P																
1-j	0,2280	RP: D-STAN, BP: DRZEW, S: LMŚW, TD: BK SO, ZW: UM, ZM: GRP, NR.REJ.: G187	DRZEW	JS	6	70	0,7	31	23	II	110	25	1,82	TP	0,2280	7	6			
				DB	4	70		30	22	II	95	22	0,42							
													2,25							
													0,51							
			PODSZ	BEZ.C			0,5													

Opis taksacyjny

Oddz. Poddz.	Pow. [ha]	Opis taksacyjny	Elementy taksacyjne											Wskazania gospodarcze							
			Warstwa	Gatunek	Udział	Wiek	Zadziwienie	Pierśnica [cm]	Wysokość [m]	Bonitacja	Miaższość		Przyrost bieżący	Planowane				Wykonane			
											Na 1 ha [m3/ha]	Na całej pow. [m3]		Rodzaj wskazania	Pow [ha]	Miaższość [m3]		Rodzaj zabiegu	Pow [ha]	Miaższość [m3]	
													na 1 ha [m3]			Na całej pow. [m3]	brutto				netto
1	2	3	4	5	6	7	8	9	10	11	12	13	14	15	16	17	18	19	20	21	
				DB																	
1-k	0,2095	RP: HAL, BP: , S: LMŚW, TD: BK SO, NR.REJ.: G187												AGROT	0,2095						
														ODN-HAL	0,2095						
1-l	0,2586	RP: D-STAN, BP: DRZEW, S: LMW, TD: DB SO, ZW: PRZ, ZM: GRP, NR.REJ.: G187	DRZEW	DB	8	110	0,6	54	23	III	190	49	2,49	TP	0,2586	6	5				
				DB	2	80		35	22	III	35	9	0,80								
				JS	MJS	40							0,21								
			PODSZ	BEZ.C			0,6														
				DB																	
1-m	0,9000	RP: D-STAN, BP: DRZEW, S: LMW, TD: DB SO, ZW: PRZ, ZM: GRP, NR.REJ.: G162	DRZEW	JS	8	80	0,5	38	24	II	115	104	1,38	TP	0,9000	13	10				
				JS	2	60		28	21	II	25	23	0,60								
													0,54								
			PODSZ	BEZ.C			0,4														
				GŁG																	
				KRU																	
1-n	0,4280	RP: D-STAN, BP: DRZEW, S: LMW, TD: DB SO, ZW: PRZ, ZM: JDN, NR.REJ.: G185	DRZEW	JS	5	100	0,6	42	25	II	100	43	0,67	TP	0,4280	9	7				
													0,29								
				DB	2	100		44	25	III	55	24	0,86								
													0,37								
				JS	3	70		31	22	II	45	19	0,74								
													0,32								
				BRZ	MJS	70															
				OL	MJS	70															

Opis taksacyjny

Oddz. Poddz.	Pow. [ha]	Opis taksacyjny	Elementy taksacyjne											Wskazania gospodarcze						
			Warstwa	Gatunek	Udział	Wiek	Zadziwienie	Pierśnica [cm]	Wysokość [m]	Bonitacja	Miaższość		Przyrost bieżący	Planowane				Wykonane		
											Na 1 ha [m ³ /ha]	Na całej pow. [m ³]		Rodzaj wskazania	Pow [ha]	Miaższość [m ³]		Rodzaj zabiegu	Pow [ha]	Miaższość [m ³]
													brutto			netto				
1	2	3	4	5	6	7	8	9	10	11	12	13	14	15	16	17	18	19	20	21
				DB	MJS	70														
				MD	MJS	70														
				JS	MJS	55														
				JS	MJS	40														
				BRZ	MJS	40														
			PODSZ	KRU			0,6													
				GŁG																
				CZR.P																
1-o	0,2500	RP: D-STAN, BP: DRZEW, S: LMW, TD: DB SO, ZW: PRZ, NR.REJ.: G161	DRZEW	JS	10	80	0,5	38	24	II	145	36	1,74	TP	0,2500	4	3			
				OL	MJS	80							0,44							
				DB	MJS	80														
				JS	MJS	60														
			PODSZ	KRU			0,4													
				JW																
				BEZ.C																
1-p	0,9939	RP: D-STAN, BP: DRZEW, S: LMŚW, TD: BK SO, ZW: UM, ZM: GRP, NR.REJ.: G187	DRZEW	DB	4	100	0,7	55	25	III	130	129	2,03	TP	0,9939	38	31			
				JS	2	70		34	23	II	35	35	0,58							
				DB	2	70		32	22	II	45	45	1,07							
				DB.C	2	70		32	23	II	45	45	1,06							
				OS	MJS	45							1,06							
				LP	MJS	45														

Opis taksacyjny

Oddz. Poddz.	Pow. [ha]	Opis taksacyjny	Elementy taksacyjne											Wskazania gospodarcze						
			Warstwa	Gatunek	Udział	Wiek	Zadrzewienie	Pierśnica [cm]	Wysokość [m]	Bonitacja	Miaższność		Przyrost bieżący	Planowane				Wykonane		
											Na 1 ha [m3/ha]	Na całej pow. [m3]		Rodzaj wskazania	Pow [ha]	Miaższność [m3]		Rodzaj zabiegu	Pow [ha]	Miaższność [m3]
													na 1 ha [m3]			Na całej pow. [m3]	brutto			
1	2	3	4	5	6	7	8	9	10	11	12	13	14	15	16	17	18	19	20	21
			PODSZ	BEZ.C			0,4													
				DB																
				GŁG																
1-r	1,9620	RP: D-STAN, BP: DRZEW, S: LMW, TD: DB SO, ZW: PRZ, ZM: GRP, NR.REJ.: G185	DRZEW	OL	6	90	0,6	47	25	II	155	304	1,69	IIB	1,9620	153	122			
				DB	2	90		35	24	II	50	98	3,32	AGROT	0,5886					
				OL	2	70		36	23	II	55	108	0,81	ODN-ZŁOŻ	0,5886					
				TP	MJS	90							1,60							
				DB	MJS	60							0,74							
				TP	MJS	50							1,45							
				OL	MJS	50														
				WB	MJS	50														
			PODSZ	CZM			0,6													
				LSZ																
				KRU																
1-s	2,1800	RP: D-STAN, BP: DRZEW, S: OL, TD: OL, ZW: UM, ZM: GRP, NR.REJ.: G187	DRZEW	OL	7	70	0,7	35	23	II	230	501	3,09	IIB	2,1800	209	165			
				OL	3	90		38	25	II	90	196	6,73	AGROT	0,6540					
				TP	MJS	90							0,98	ODN-ZŁOŻ	0,6540					
				OL	MJS	55							2,14							
			PODSZ	CZM			0,5													
				OL																
				KRU																

Opis taksacyjny

Oddz. Poddz.	Pow. [ha]	Opis taksacyjny	Elementy taksacyjne											Wskazania gospodarcze														
			Warstwa	Gatunek	Udział	Wiek	Zadrzewienie	Pierśnica [cm]	Wysokość [m]	Bonitacja	Miaższność		Przyrost bieżący	Planowane				Wykonane										
											Na 1 ha [m3/ha]	Na całej pow. [m3]		Rodzaj wskazania	Pow [ha]	Miaższność [m3]		Rodzaj zabiegu	Pow [ha]	Miaższność [m3]								
													na 1 ha [m3]			Na całej pow. [m3]	brutto				netto	Rodzaj zabiegu	Pow [ha]	Miaższność [m3]				
1	2	3	4	5	6	7	8	9	10	11	12	13	14	15	16	17	18	19	20	21								
1-t	1,3800	RP: D-STAN, BP: DRZEW, S: LMŚW, TD: BK SO, ZW: UM, ZM: GRP, NR.REJ.: G26, G34, G96	DRZEW	DB	7	75	0,7	34	24	II	175	242	3,76	TP	1,3800	52	41											
				BRZ	2	75		27	25	I	50	69	0,53															
				DB.C	1	75		34	24	II	25	35	0,54															
				SO	MJS	100																						
				ŚW	MJS	75																						
				TP	MJS	50																						
				WB	MJS	50																						
				JS	MJS	40																						
			PODSZ	CZM.P				0,7																				
						DB																						
			BRZ																									
1-w	0,1200	RP: D-STAN, BP: DRZEW, S: LMŚW, TD: BK SO, ZW: UM, ZM: GRP, NR.REJ.: G30	DRZEW	DB	8	65	0,7	28	23	II	170	20	4,48	TP	0,1200	4	3											
				BRZ	2	65		27	25	I	50	6	0,72															
				TP	MJS	65							0,09															
			PODSZ	CZM.P				0,6																				
			DB																									
1-x	0,6726	RP: D-STAN, BP: DRZEW, S: LMŚW, TD: BK SO, ZW: PRZ, NR.REJ.: G110, G21, G23, G32, G78	DRZEW	DB	10	140	0,7	85	26	III	350	235	2,71															
				DB	MJS	90							1,82															
				DB	MJS	70																						
				DB	MJS	50																						
				JS	MJS	50																						

Opis taksacyjny

Oddz. Poddz.	Pow. [ha]	Opis taksacyjny	Elementy taksacyjne											Wskazania gospodarcze						
			Warstwa	Gatunek	Udział	Wiek	Zadrzewienie	Pierśnica [cm]	Wysokość [m]	Bonitacja	Miaższność		Przyrost bieżący	Planowane				Wykonane		
											Na 1 ha [m3/ha]	Na całej pow. [m3]	na 1 ha [m3]	Rodzaj wskazania	Pow [ha]	Miaższność [m3]		Rodzaj zabiegu	Pow [ha]	Miaższność [m3]
													Na całej pow. [m3]			brutto	netto			
1	2	3	4	5	6	7	8	9	10	11	12	13	14	15	16	17	18	19	20	21
				JS	MJS	40														
				BRZ	MJS	40														
			PODSZ	BEZ.C			0,5													
				CZR.P																
				LSZ																
1-y	0,5822	RP: ZRĄB, BP: , S: LMŚW, TD: BK SO, NR.REJ.: G78	PODSZ	LSZ			0,5							AGROT	0,5822					
			PRZES	KL		65		27	22			1		ODN-ZRB	0,5822					
				ŚW		80		28	22			1								
				DB		70		28	22			1								
				JS		50		27	21			2								
1-z	0,5281	RP: D-STAN, BP: DRZEW, S: LMŚW, TD: BK SO, ZW: UM, ZM: GRP, NR.REJ.: G23	DRZEW	DB	6	75	0,7	33	22	II	150	79	3,22	TP	0,5281	20	16			
				SO	4	105		39	23	II	105	55	1,24							
				TP	MJS	50							1,70							
				ŚW	MJS	105							0,65							
				OL	MJS	70														
				DB	MJS	50														
				JS	MJS	40														
			PODSZ	BEZ.C			0,6													
				GŁG																
				CZR.P																
1-ax	1,2895	RP: D-STAN, BP: DRZEW, S: LMŚW, TD: BK SO, ZW: PRZ, ZM: GRP, NR.REJ.: G21, G32	DRZEW	DB	6	80	0,5	42	24	II	115	148	2,25	TP	1,2895	24	19			
				OL	2	90		38	25	II	45	58	2,90							
													0,49							
													0,63							

Opis taksacyjny

Oddz. Poddz.	Pow. [ha]	Opis taksacyjny	Elementy taksacyjne											Wskazania gospodarcze						
			Warstwa	Gatunek	Udział	Wiek	Zadrzewienie	Pierśnica [cm]	Wysokość [m]	Bonitacja	Miaższość		Przyrost bieżący	Planowane			Wykonane			
											Na 1 ha [m3/ha]	Na całej pow. [m3]		Rodzaj wskazania	Pow [ha]	Miaższość [m3]		Rodzaj zabiegu	Pow [ha]	Miaższość [m3]
													brutto			netto				
1	2	3	4	5	6	7	8	9	10	11	12	13	14	15	16	17	18	19	20	21
				JS	2	70		28	22	II	25	32	0,41							
													0,53							
				TP	MJS	60														
				DB	MJS	100														
				ŚW	MJS	90														
				ŚW	MJS	70														
				DB	MJS	50														
				JS	MJS	40														
				TP	MJS	40														
			PODSZ	CZM.P			0,6													
1-bx	0,5076	RP: D-STAN, BP: DRZEW, S: LMŚW, TD: BK SO, ZW: PRZ, ZM: GRP, NR.REJ.: G110	DRZEW	DB	5	45	0,4	25	21	I	50	25	1,95	TP	0,5076	6	5			
													0,99							
				JS	3	45		26	22	I	30	15	0,91							
													0,46							
				TP	2	45		28	22	I	30	15	0,84							
													0,43							
				SO	MJS	90														
				TP	MJS	60														
				ŚW	MJS	75														
				DB	MJS	75														
				OL	MJS	45														
			PODSZ	BEZ.C			0,6													
Razem:	23,7200											4926				711	566			
Ogółem:	23,7200											4926				711	566			

Opis taksacyjny

Woj. Opolskie (16) Powiat Kluczborski (04) Gmina Byczyna Obszar wiejski (015) Obr.ew. JANÓWKA (0025)

Oddz. Poddz.	Pow. [ha]	Opis taksacyjny	Elementy taksacyjne											Wskazania gospodarcze							
			Warstwa	Gatunek	Udział	Wiek	Zadrzewienie	Pierśnica [cm]	Wysokość [m]	Bonitacja	Miaższność		Przyrost bieżący	Planowane				Wykonane			
											Na 1 ha [m3/ha]	Na całej pow. [m3]		Rodzaj wskazania	Pow [ha]	Miaższność [m3]		Rodzaj zabiegu	Pow [ha]	Miaższność [m3]	
													na 1 ha [m3]			Na całej pow. [m3]	brutto				netto
1	2	3	4	5	6	7	8	9	10	11	12	13	14	15	16	17	18	19	20	21	
1-a	0,0760	RP: ZADRZEW, BP: , NR.REJ.: G55																			
1-b	0,8469	RP: D-STAN, BP: DRZEW, S: BMŚW, TD: SO, ZW: UM, ZM: GRP, NR.REJ.: G41, G43, G51	DRZEW	AK	5	90	0,7	35	22	III	90	76	0,51	IB	0,8469	137	108				
				SO	2	90		32	24	II	50	42	0,75	AGROT	0,8469						
				AK	3	55		25	18	III	40	34	0,73	ODN-ZRB	0,8469						
													0,63								
													0,62								
				BRZ	MJS	70															
				SO	MJS	60															
				BRZ	MJS	40															
				AK	MJS	40															
			PODSZ	AK			0,3														
1-c	0,1299	RP: HAL, BP: , S: BMŚW, TD: SO, NR.REJ.: G54												AGROT	0,1299						
														ODN-HAL	0,1299						
1-d	0,5429	RP: D-STAN, BP: DRZEW, S: BMŚW, TD: SO, ZW: UM, ZM: GRP, NR.REJ.: G90	DRZEW	SO	8	75	0,7	33	23	I	225	122	4,20	TP	0,5429	22	18				
				SO	2	55		26	20	I	45	24	1,23								
				BRZ	MJS	75															
				DB	MJS	110															
				DB	MJS	75															
				BRZ	MJS	40															

Opis taksacyjny

Oddz. Poddz.	Pow. [ha]	Opis taksacyjny	Elementy taksacyjne											Wskazania gospodarcze						
			Warstwa	Gatunek	Udział	Wiek	Zadrzewienie	Pierśnica [cm]	Wysokość [m]	Bonitacja	Miaższność		Przyrost bieżący	Planowane				Wykonane		
											Na 1 ha [m3/ha]	Na całej pow. [m3]		Rodzaj wskazania	Pow [ha]	Miaższność [m3]		Rodzaj zabiegu	Pow [ha]	Miaższność [m3]
													brutto			netto				
1	2	3	4	5	6	7	8	9	10	11	12	13	14	15	16	17	18	19	20	21
				AK	MJS	40														
				SO	MJS	40														
			PODSZ	CZM.P			0,4													
1-f	0,0380	RP: D-STAN, BP: DRZEW, S: LMŚW, TD: BK SO, ZW: UM, ZM: GRP, NR.REJ.: G51	DRZEW	AK	5	90	0,5	35	22	III	70	3	0,40							
													0,02							
				SO	2	90		32	24	II	40	2	0,60							
													0,02							
				AK	3	55		25	18	III	30	1	0,55							
													0,02							
			PODSZ	AK			0,3													
1-g	0,1331	RP: HAL, BP: , S: BŚW, TD: SO, INFO: plac, NR.REJ.: G41																		
1-h	0,4880	RP: D-STAN, BP: DRZEW, S: BŚW, TD: SO, ZW: UM, NR.REJ.: G90	DRZEW	SO	10	45	0,6	16	15	II	135	66	5,22	TP	0,4880	7	6			
													2,55							
				SO	MJS	110														
				AK	MJS	70														
				BRZ	MJS	70														
				DB	MJS	45														
				BRZ	MJS	45														
				AK	MJS	45														
			PODSZ	CZM.P			0,1													
1-i	0,3039	RP: D-STAN, BP: DRZEW, S: BMŚW, TD: SO, ZW: PRZ, ZM: GRP, NR.REJ.: G41	DRZEW	AK	7	80	0,7	36	22	II	150	46	1,29	IB	0,3039	52	41			
													0,39	AGROT	0,3039					
				AK	3	55		26	18	III	40	12	0,73	ODN-ZRB	0,3039					
													0,22							

Opis taksacyjny

Oddz. Poddz.	Pow. [ha]	Opis taksacyjny	Elementy taksacyjne											Wskazania gospodarcze						
			Warstwa	Gatunek	Udział	Wiek	Zadrzewienie	Pierśnica [cm]	Wysokość [m]	Bonitacja	Miaższność		Przyrost bieżący	Planowane			Wykonane			
											Na 1 ha [m ³ /ha]	Na całej pow. [m ³]		Rodzaj wskazania	Pow [ha]	Miaższność [m ³]		Rodzaj zabiegu	Pow [ha]	Miaższność [m ³]
													brutto			netto				
1	2	3	4	5	6	7	8	9	10	11	12	13	14	15	16	17	18	19	20	21
				SO	MJS	100														
				BRZ	MJS	70														
				SO	MJS	70														
			PODSZ	AK			0,5													
1-j	0,2582	RP: D-STAN, BP: DRZEW, S: BŚW, TD: SO, ZW: PRZ, NR.REJ.: G51	DRZEW	SO	10	48	0,6	20	16	II	140	36	4,92	TP	0,2582	4	3			
				BRZ	MJS	40							1,27							
				AK	MJS	30														
				SO	MJS	30														
			PODSZ	AK			0,2													
1-k	0,3908	RP: D-STAN, BP: DRZEW, S: BŚW, TD: SO, ZW: PRZ, ZM: GRP, NR.REJ.: G54	DRZEW	SO	8	79	0,5	30	20	II	135	53	2,42	TP	0,3908	6	5			
				SO	2	110		36	22	III	30	12	0,34							
				AK	MJS	55							0,13							
				BRZ	MJS	45														
				SO	MJS	45														
			PODSZ	CZM.P			0,3													
				SO																
				AK																
1-l	0,5896	RP: D-STAN, BP: DRZEW, S: BMŚW, TD: SO, ZW: PRZ, ZM: GRP, NR.REJ.: G11, G59	DRZEW	SO	8	85	0,6	38	23	II	170	100	2,76	IB	0,5896	109	91			
				AK	2	70		36	22	II	35	21	0,41	AGROT	0,5896					
				BRZ	MJS	70							0,24	ODN-ZRB	0,5896					
				SO	MJS	60														

Opis taksacyjny

Oddz. Poddz.	Pow. [ha]	Opis taksacyjny	Elementy taksacyjne											Wskazania gospodarcze														
			Warstwa	Gatunek	Udział	Wiek	Zadrzewienie	Pierśnica [cm]	Wysokość [m]	Bonitacja	Miaższość		Przyrost bieżący	Planowane				Wykonane										
											Na 1 ha [m ³ /ha]	Na całej pow. [m ³]		Rodzaj wskazania	Pow [ha]	Miaższość [m ³]		Rodzaj zabiegu	Pow [ha]	Miaższość [m ³]								
													brutto			netto												
1	2	3	4	5	6	7	8	9	10	11	12	13	14	15	16	17	18	19	20	21								
				AK	MJS	40																						
			PODSZ	CZM.P			0,3																					
1-m	0,2032	RP: D-STAN, BP: DRZEW, S: BMŚW, TD: SO, ZW: PRZ, ZM: GRP, NR.REJ.: G41, G43	DRZEW	AK	7	55	0,6	26	18	III	80	16	1,47	TP	0,2032	3	2											
				SO	2	55		27	20	I	40	8	1,09															
				AK	1	90		37	24	II	20	4	0,13															
				SO	MJS	90																						
				BRZ	MJS	70																						
				BRZ	MJS	50																						
			PODSZ	AK			0,3																					
1-n	0,3290	RP: D-STAN, BP: DRZEW, S: BMŚW, TD: SO, ZW: UM, ZM: GRP, NR.REJ.: G41, G9	DRZEW	SO	8	85	0,7	38	23	II	200	66	3,24	IB	0,3290	74	62											
				SO	2	60		30	21	I	50	16	1,22					ODN-ZRB	0,3290									
				BRZ	MJS	70																						
				AK	MJS	70																						
			PODSZ	CZM.P			0,3																					
1-o	0,0350	RP: HAL, BP: , S: LMŚW, TD: BK SO, NR.REJ.: G68												AGROT	0,0350													
														ODN-HAL	0,0350													
1-p	0,1203	RP: D-STAN, BP: DRZEW, S: BMŚW, TD: SO, ZW: PRZ, ZM: GRP, NR.REJ.: G11	DRZEW	AK	7	55	0,6	22	18	III	80	10	1,47	TP	0,1203	1	1											
				AK	3	40		14	15	III	25	3	0,78															

Opis taksacyjny

Oddz. Poddz.	Pow. [ha]	Opis taksacyjny	Elementy taksacyjne											Wskazania gospodarcze						
			Warstwa	Gatunek	Udział	Wiek	Zadrzewienie	Pierśnica [cm]	Wysokość [m]	Bonitacja	Miaższość		Przyrost bieżący	Planowane				Wykonane		
											Na 1 ha [m3/ha]	Na całej pow. [m3]		Rodzaj wskazania	Pow [ha]	Miaższość [m3]		Rodzaj zabiegu	Pow [ha]	Miaższość [m3]
													brutto			netto				
1	2	3	4	5	6	7	8	9	10	11	12	13	14	15	16	17	18	19	20	21
													0,09							
				SO	MJS	70														
				DB	MJS	40														
			PODSZ	CZM.P			0,4													
1-r	0,3938	RP: D-STAN, BP: DRZEW, S: BMŚW, TD: SO, ZW: PRZ, ZM: GRP, NR.REJ.: G11	DRZEW	SO	8	110	0,6	44	24	II	185	73	2,01	IB	0,3938	71	59			
													0,79	AGROT	0,3938					
				SO	2	75		35	22	II	40	16	0,77	ODN-ZRB	0,3938					
													0,30							
				DB	MJS	75														
				AK	MJS	75														
				BRZ	MJS	75														
				SO	MJS	55														
				AK	MJS	55														
				BRZ	MJS	55														
			PODSZ	CZM.P			0,5													
1-s	0,0913	RP: D-STAN, BP: DRZEW, S: BMŚW, TD: SO, ZW: PEŁ, ZM: GRP, NR.REJ.: G11	DRZEW	SO	8	28	0,8	12	12	I	95	9	7,19	TW	0,0913	1	1			
													0,66							
				AK	1	28		12	14	I	15	1	0,75							
													0,07							
				DB	1	28		12	10	II	5	0	0,55							
													0,05							
				BRZ	MJS	28														
			PODSZ	CZM.P			0,2													
1-t	0,2000	RP: D-STAN, BP: DRZEW, S: BMŚW, TD: SO, ZW: UM, ZM: GRP, NR.REJ.: G23	DRZEW	AK	8	55	0,7	27	20	II	140	28	2,66	TP	0,2000	5	4			
													0,53							
				AK	2	40		23	17	II	25	5	0,79							

Opis taksacyjny

Oddz. Poddz.	Pow. [ha]	Opis taksacyjny	Elementy taksacyjne											Wskazania gospodarcze								
			Warstwa	Gatunek	Udział	Wiek	Zadrzewienie	Pierśnica [cm]	Wysokość [m]	Bonitacja	Miaższość		Przyrost bieżący	Planowane				Wykonane				
											Na 1 ha [m3/ha]	Na całej pow. [m3]		Rodzaj wskazania	Pow [ha]	Miaższość [m3]		Rodzaj zabiegu	Pow [ha]	Miaższość [m3]		
													brutto			netto						
14	15	16	17	18	19	20	21															
													0,16									
				AK	MJS	75																
				BK	MJS	50																
			PODSZ	CZM.P			0,5															
1-w	0,4560	RP: D-STAN, BP: DRZEW, S: BMŚW, TD: SO, ZW: UM, ZM: GRP, NR.REJ.: G41, G9	DRZEW	SO	8	75	0,7	35	23	I	225	103	4,20	TP	0,4560	19	16					
				SO	2	60		30	21	I	50	23	1,22									
				AK	MJS	60							1,91									
				AK	MJS	40							0,56									
				DB	MJS	60																
				DB	MJS	40																
			PODSZ	CZM.P			0,6															
1-x	0,4284	RP: D-STAN, BP: DRZEW, S: BMŚW, TD: SO, ZW: PRZ, ZM: GRP, NR.REJ.: G39, G57	DRZEW	SO	9	85	0,7	35	23	II	225	96	3,65	IB	0,4284	96	80					
				SO	1	65		27	20	II	25	11	1,56	AGROT	0,4284							
				BRZ	MJS	70							0,58	ODN-ZRB	0,4284							
				BRZ	MJS	55							0,25									
				SO	MJS	55																
			PODSZ	CZM.P			0,4															
				AK																		
1-y	0,0380	RP: D-STAN, BP: DRZEW, S: BMŚW, TD: SO, ZW: PRZ, ZM: GRP, NR.REJ.: G59	DRZEW	AK	6	60	0,6	24	20	II	95	4	1,54	TP	0,0380	1	1					
				AK	3	40		21	17	II	35	1	0,06									
													1,10									
													0,04									

Opis taksacyjny

Oddz. Poddz.	Pow. [ha]	Opis taksacyjny	Elementy taksacyjne										Wskazania gospodarcze							
			Warstwa	Gatunek	Udział	Wiek	Zadziwienie	Pierśnica [cm]	Wysokość [m]	Bonitacja	Miaższność		Przyrost bieżący	Planowane				Wykonane		
											Na 1 ha [m3/ha]	Na całej pow. [m3]		Rodzaj wskazania	Pow [ha]	Miaższność [m3]		Rodzaj zabiegu	Pow [ha]	Miaższność [m3]
													brutto			netto				
1	2	3	4	5	6	7	8	9	10	11	12	13	14	15	16	17	18	19	20	21
				DB	1	40		15	13	III	5	0	0,35							
				BRZ	MJS	50														
				SO	MJS	90														
				DB	MJS	60														
				BRZ	MJS	60														
			PODSZ	CZM.P			0,5													
1-z	0,1080	RP: D-STAN, BP: DRZEW, S: BMŚW, TD: SO, ZW: PRZ, ZM: GRP, NR.REJ.: G59	DRZEW	SO	8	70	0,7	28	23	I	215	23	4,36	TP	0,1080	4	3			
				AK	2	50		24	19	II	35	4	0,78							
				BRZ	MJS	50														
				SO	MJS	50														
				SO	MJS	40														
				DB	MJS	40														
			PODSZ	CZM.P			0,4													
1-ax	0,1740	RP: D-STAN, BP: DRZEW, S: BMŚW, TD: SO, ZW: PRZ, ZM: GRP, NR.REJ.: G37, G41, G43	DRZEW	AK	6	55	0,6	28	18	III	70	12	1,28	TP	0,1740	2	2			
				AK	3	40		20	15	III	25	4	0,78							
				AK	1	30		14	12	III	5	1	0,24							
				AK	MJS	70														
				SO	MJS	70														
				BRZ	MJS	50														
				BRZ	MJS	40														

Opis taksacyjny

Oddz. Poddz.	Pow. [ha]	Opis taksacyjny	Elementy taksacyjne											Wskazania gospodarcze							
			Warstwa	Gatunek	Udział	Wiek	Zadrzewienie	Pierśnica [cm]	Wysokość [m]	Bonitacja	Miaższość		Przyrost bieżący	Planowane				Wykonane			
											Na 1 ha [m3/ha]	Na całej pow. [m3]		Rodzaj wskazania	Pow [ha]	Miaższość [m3]		Rodzaj zabiegu	Pow [ha]	Miaższość [m3]	
													na 1 ha [m3]			Na całej pow. [m3]	brutto				netto
4	5	6	7	8	9	10	11	12	13	14	15	16	17	18	19	20	21				
				SO	MJS	40															
			PODSZ	CZM.P			0,6														
1-bx	0,2796	RP: D-STAN, BP: DRZEW, S: BMŚW, TD: SO, ZW: UM, NR.REJ.: G63, G68	DRZEW	SO	10	60	0,6	28	23	I	219	61	5,36	TP	0,2796	6	5				
				SO	MJS	75							1,50								
				BRZ	MJS	60															
				SO	MJS	45															
				BRZ	MJS	45															
			PODSZ	CZM.P			0,6														
1-cx	0,5176	RP: D-STAN, BP: DRZEW, S: BMŚW, TD: SO, ZW: PRZ, ZM: GRP, NR.REJ.: G56, G59	DRZEW	SO	7	70	0,6	28	22	I	165	85	3,35	TP	0,5176	12	10				
				SO	3	55		26	20	I	60	31	1,64								
				BRZ	MJS	55							0,85								
				AK	MJS	70															
				BRZ	MJS	70															
			PODSZ	CZM.P			0,3														
				AK																	
1-dx	0,7634	RP: D-STAN, BP: DRZEW, S: BMŚW, TD: SO, ZW: UM, ZM: GRP, NR.REJ.: G6, G63	DRZEW	SO	5	105	0,7	44	24	II	135	103	1,59	IB	0,7634	134	111				
				SO	3	75		32	22	II	70	53	1,35	AGROT	0,7634						
				SO	2	55		27	20	I	45	34	1,23	ODN-ZRB	0,7634						
				BRZ	MJS	75							1,03								
				DB	MJS	75							0,94								

Opis taksacyjny

Oddz. Poddz.	Pow. [ha]	Opis taksacyjny	Elementy taksacyjne											Wskazania gospodarcze							
			Warstwa	Gatunek	Udział	Wiek	Zadziwienie	Pierśnica [cm]	Wysokość [m]	Bonitacja	Miaższność		Przyrost bieżący	Planowane				Wykonane			
											Na 1 ha [m3/ha]	Na całej pow. [m3]	na 1 ha [m3]	Rodzaj wskazania	Pow [ha]	Miaższność [m3]		Rodzaj zabiegu	Pow [ha]	Miaższność [m3]	
													Na całej pow. [m3]			brutto	netto				
4	5	6	7	8	9	10	11	12	13	14	15	16	17	18	19	20	21				
				DB	MJS	40															
				BRZ	MJS	40															
			PODSZ	CZM.P			0,6														
1-fx	0,7297	RP: D-STAN, BP: DRZEW, S: BMŚW, TD: SO, ZW: UM, ZM: GRP, NR.REJ.: G12, G39	DRZEW	SO	9	75	0,7	34	24	I	255	186	4,76	TP	0,7297	31	26				
													3,47								
				SO	1	55		29	21	I	25	18	0,68								
													0,50								
			PODSZ	CZM.P			0,7														
1-gx	0,0794	RP: HAL, BP: , S: BŚW, TD: SO, NR.REJ.: G106, G59																			
1-hx	0,2396	RP: D-STAN, BP: DRZEW, S: BMŚW, TD: SO, ZW: PRZ, NR.REJ.: G57	DRZEW	SO	10	55	0,6	28	23	IA	240	58	6,17	TP	0,2396	6	5				
													1,48								
			PODSZ	CZM.P			0,8														
1-ix	0,1330	RP: D-STAN, BP: DRZEW, S: BMŚW, TD: SO, ZW: UM, ZM: GRP, NR.REJ.: G22, G56	DRZEW	SO	9	75	0,6	34	23	I	220	29	4,10	TP	0,1330	3	3				
													0,55								
				SO	1	55		27	20	I	20	3	0,55								
													0,07								
				BK	MJS	130															
				AK	MJS	70															
				AK	MJS	50															
			PODSZ	CZM.P			0,3														
1-jx	0,3630	RP: D-STAN, BP: DRZEW, S: BMŚW, TD: SO, ZW: PEL, NR.REJ.: G4, G63	DRZEW	AK	10	7	0,9		1	II				CP	0,3630						
			PODSZ	CZM.P			0,5														
				AK																	

Opis taksacyjny

Oddz. Poddz.	Pow. [ha]	Opis taksacyjny	Elementy taksacyjne											Wskazania gospodarcze							
			Warstwa	Gatunek	Udział	Wiek	Zadrzewienie	Pierśnica [cm]	Wysokość [m]	Bonitacja	Miaższość		Przyrost bieżący	Planowane				Wykonane			
											Na 1 ha [m3/ha]	Na całej pow. [m3]		Rodzaj wskazania	Pow [ha]	Miaższość [m3]		Rodzaj zabiegu	Pow [ha]	Miaższość [m3]	
													na 1 ha [m3]			Na całej pow. [m3]	brutto				netto
1	2	3	4	5	6	7	8	9	10	11	12	13	14	15	16	17	18	19	20	21	
			PRZES	AK		75		37	23			1									
				AK		50		25	18			3									
1-kx	0,1580	RP: D-STAN, BP: DRZEW, S: BMŚW, TD: SO, ZW: UM, ZM: GRP, NR.REJ.: G55	DRZEW	AK	6	35	0,7	17	15	II	70	11	2,65	TW	0,1580	3	2				
				AK	3	25		13	12	II	25	4	1,45								
				AK	1	75		42	25	I	25	4	0,27								
				SO	MJS	75							0,04								
				BRZ	MJS	75															
				BRZ	MJS	35															
			PODSZ	AK			0,3														
1-lx	0,0300	RP: D-STAN, BP: DRZEW, S: BMŚW, TD: SO, NR.REJ.: G10	DRZEW	DB	10	5	0,5			II				CW	0,0300						
				MD	MJS	5															
				AK	MJS	5															
			PODSZ	AK			0,3														
1-mx	0,3670	RP: D-STAN, BP: 2 PIETR, S: LMŚW, TD: BK SO, ZW: UM, NR.REJ.: G4	IP	SO	10	75	0,6	30	23	I	240	88	4,48	TP	0,3670	11	9				
				BRZ	MJS	70							1,64								
				BK	MJS	60															
			IIP	BK	10	45	0,3	22	18	I	65	24	3,61								
				BRZ	MJS	45							1,33								
				DB	MJS	45															
			PODSZ	CZM.P			0,3														
1-nx	0,1390	RP: D-STAN, BP: DRZEW, S:	DRZEW	SO	8	75	0,7	31	22	II	185	26	3,56	TP	0,1390	5	4				

Opis taksacyjny

Oddz. Poddz.	Pow. [ha]	Opis taksacyjny	Elementy taksacyjne											Wskazania gospodarcze						
			Warstwa	Gatunek	Udział	Wiek	Zadziwienie	Pierśnica [cm]	Wysokość [m]	Bonitacja	Miaższość		Przyrost bieżący	Planowane				Wykonane		
											Na 1 ha [m3/ha]	Na całej pow. [m3]		Rodzaj wskazania	Pow [ha]	Miaższość [m3]		Rodzaj zabiegu	Pow [ha]	Miaższość [m3]
													brutto			netto				
1	2	3	4	5	6	7	8	9	10	11	12	13	14	15	16	17	18	19	20	21
		BMŚW, TD: SO, ZW: UM, ZM: JDN, NR.REJ.: G60, G9		SO	2	55		27	20	1	45	6	0,49 1,23 0,17							
				AK	MJS	75														
				DB	MJS	60														
				BRZ	MJS	75														
				AK	MJS	49														
			PODSZ	CZM.P			0,5													
1-ox	0,1506	RP: HAL, BP: , S: BŚW, TD: SO, INFO: budynki, NR.REJ.: G41																		
1-px	0,0090	RP: HAL, BP: , S: BŚW, TD: SO, NR.REJ.: G106																		
Razem:	10,3332												2015			825	678			
Ogółem:	10,3332												2015			825	678			

Opis taksacyjny

Woj. Opolskie (16) Powiat Kluczborski (04) Gmina Byczyna Obszar wiejski (015) Obr.ew. JAŚKOWICE (0026)

Oddz. Poddz.	Pow. [ha]	Opis taksacyjny	Elementy taksacyjne											Wskazania gospodarcze											
			Warstwa	Gatunek	Udział	Wiek	Zadrzewienie	Pierśnica [cm]	Wysokość [m]	Bonitacja	Miąższość		Przyrost bieżący	Planowane				Wykonane							
											Na 1 ha [m3/ha]	Na całej pow. [m3]		Rodzaj wskazania	Pow [ha]	Miąższość [m3]		Rodzaj zabiegu	Pow [ha]	Miąższość [m3]					
													na 1 ha [m3]			Na całej pow. [m3]	brutto				netto				
1	2	3	4	5	6	7	8	9	10	11	12	13	14	15	16	17	18	19	20	21					
1-a	0,0500	RP: D-STAN, BP: DRZEW, S: BMŚW, TD: SO, ZW: LUŻ, NR.REJ.: G259	DRZEW	SO	10	90	0,3	37	17	IV	70	4	1,21	IB	0,0500	3	2								
				ŚW	MJS	90							0,06								AGROT	0,0500			
			PODSZ	CZM.P			0,6																		
				DB																					
1-b	0,1400	RP: D-STAN, BP: DRZEW, S: LMW, TD: DB SO, ZW: UM, ZM: GRP, NR.REJ.: G263, G309	DRZEW	OL	8	70	0,7	28	22	III	190	27	2,76												
			OL	2	55		26	20	III	40	6	0,82													
												0,11													
			PODSZ	CZM			0,6																		
Razem:	0,1900											37				3	2								
Ogółem:	0,1900											37				3	2								

Opis taksacyjny

Woj. Opolskie (16) Powiat Kluczborski (04) Gmina Byczyna Obszar wiejski (015) Obr.ew. KOCHŁOWICE (0028)

Oddz. Poddz.	Pow. [ha]	Opis taksacyjny	Elementy taksacyjne											Wskazania gospodarcze									
			Warstwa	Gatunek	Udział	Wiek	Zadrzewienie	Pierśnica [cm]	Wysokość [m]	Bonitacja	Miąższość		Przyrost bieżący	Planowane			Wykonane						
											Na 1 ha [m3/ha]	Na całej pow. [m3]		Rodzaj wskazania	Pow [ha]	Miąższość [m3]		Rodzaj zabiegu	Pow [ha]	Miąższość [m3]			
													na 1 ha [m3]			Na całej pow. [m3]	brutto				netto		
1	2	3	4	5	6	7	8	9	10	11	12	13	14	15	16	17	18	19	20	21			
1-a	0,2300	RP: D-STAN, BP: DRZEW, S: LW, TD: DB, ZW: PRZ, ZM: GRP, INFO: luka użytkowana rolniczo, NR.REJ.: G31	DRZEW	OL	6	25	0,5	13	16	II	60	14	3,23										
				OL	3	35		18	19	II	30	7	0,74										
				OL	1	45		22	22	II	20	5	0,52										
				WB	MJS	35																	
				WB	MJS	25																	
				OL	MJS	15																	
			PODSZ	CZM			0,4																
				LSZ																			
				ŚL.T																			
				BEZ.C																			
			OL																				
Razem:	0,2300											26				0	0						
Ogółem:	0,2300											26				0	0						

Opis taksacyjny

Woj. Opolskie (16) Powiat Kluczborski (04) Gmina Byczyna Obszar wiejski (015) Obr.ew. KOSTÓW (0030)

Oddz. Poddz.	Pow. [ha]	Opis taksacyjny	Elementy taksacyjne											Wskazania gospodarcze						
			Warstwa	Gatunek	Udział	Wiek	Zadrzewienie	Pierśnica [cm]	Wysokość [m]	Bonitacja	Miaższość		Przyrost bieżący	Planowane				Wykonane		
											Na 1 ha [m3/ha]	Na całej pow. [m3]		Rodzaj wskazania	Pow [ha]	Miaższość [m3]		Rodzaj zabiegu	Pow [ha]	Miaższość [m3]
													na 1 ha [m3]			Na całej pow. [m3]	brutto			
1	2	3	4	5	6	7	8	9	10	11	12	13	14	15	16	17	18	19	20	21
1-a	2,1168	RP: D-STAN, BP: DRZEW, S: LMSW, TD: BK SO, ZW: PRZ, ZM: GRP, NR.REJ.: G282	DRZEW	DB	6	80	0,6	36	23	II	135	286	2,64	TP	2,1168	43	34			
				OL	1	80		32	24	II	25	53	5,58							
				DB	3	55		25	19	II	45	95	0,31							
				BRZ	MJS	70							0,65							
				JS	MJS	70							1,50							
				ŚW	MJS	50							3,17							
				BRZ	MJS	50														
				KL	MJS	40														
				LP	MJS	40														
				JS	MJS	40														
1-b	2,0672	RP: D-STAN, BP: DRZEW, S: LMW, TD: DB SO, ZW: PEŁ, ZM: GRP, NR.REJ.: G282	DRZEW	OL	7	25	0,9	14	13	III	85	176	4,53	TW	2,0672	36	28			
				BRZ	3	25		12	11	II	30	62	9,36							
				OL	MJS	35							1,74							
				DB	MJS	35							3,60							
				LP	MJS	25														
				ŚW	MJS	25														
				JW	MJS	25														
				DB	MJS	25														
				OS	MJS	25														
			PODSZ	LSZ				0,3												

Opis taksacyjny

Oddz. Poddz.	Pow. [ha]	Opis taksacyjny	Elementy taksacyjne											Wskazania gospodarcze															
			Warstwa	Gatunek	Udział	Wiek	Zadrzewienie	Pierśnica [cm]	Wysokość [m]	Bonitacja	Miaższość		Przyrost bieżący	Planowane				Wykonane											
											Na 1 ha [m3/ha]	Na całej pow. [m3]		Rodzaj wskazania	Pow [ha]	Miaższość [m3]		Rodzaj zabiegu	Pow [ha]	Miaższość [m3]									
													na 1 ha [m3]			Na całej pow. [m3]	brutto				netto	Rodzaj zabiegu	Pow [ha]	Miaższość [m3]					
1	2	3	4	5	6	7	8	9	10	11	12	13	14	15	16	17	18	19	20	21									
1-c	2,5093	RP: D-STAN, BP: DRZEW, S: LMŚW, TD: BK SO, ZW: UM, ZM: GRP, NR.REJ.: G282	DRZEW	OL	6	22	0,7	12	13	III	55	138	3,41	TW	2,5093	26	20												
				JS	4	22		11	10	I	15	38	3,06																
				JS	MJS	40															7,67								
				OL	MJS	40																							
			PODSZ	BEZ.C			0,4																						
			PRZES	DB		120		42	24												7								
				OL		80		35	24												6								
				DB		60		28	20												3								
				OL		60		24	20												2								
			1-d	0,7389	RP: SUKCESJA, BP: , S: LMŚW, TD: BK SO, NR.REJ.: G282	PRZES	DB		110		57	25											17						
DB		75						32	22				3																
1-f	0,2048	RP: SUKCESJA, BP: , S: LMW, TD: DB SO, NR.REJ.: G282																											
1-g	0,3908	RP: D-STAN, BP: DRZEW, S: LMW, TD: DB SO, ZW: UM, ZM: GRP, NR.REJ.: G282	DRZEW	OL	7	35	0,5	22	19	II	110	43	3,95	TW	0,3908	5	4												
				BRZ	3	35		20	18	I	20	8	0,75																
				ŚW	MJS	55															0,29								
				DB	MJS	55																							
				DB	MJS	35																							
				ŚW	MJS	25																							
1-h	0,6900	RP: D-STAN, BP: DRZEW, S:	DRZEW	OL	5	45	0,7	23	21	II	110	76	2,86	TP	0,6900	23	18												

Opis taksacyjny

Oddz. Poddz.	Pow. [ha]	Opis taksacyjny	Elementy taksacyjne											Wskazania gospodarcze						
			Warstwa	Gatunek	Udział	Wiek	Zadrzewienie	Pierśnica [cm]	Wysokość [m]	Bonitacja	Miaższość		Przyrost bieżący	Planowane				Wykonane		
											Na 1 ha [m3/ha]	Na całej pow. [m3]		Rodzaj wskazania	Pow [ha]	Miaższość [m3]		Rodzaj zabiegu	Pow [ha]	Miaższość [m3]
													na 1 ha [m3]			Na całej pow. [m3]	brutto			
1	2	3	4	5	6	7	8	9	10	11	12	13	14	15	16	17	18	19	20	21
		LW, TD: DB, ZW: UM, ZM: GRP, NR.REJ.: G145		OL	3	55		28	23	II	80	55	1,97							
				OL	2	35		21	18	II	35	24	1,57							
													1,08							
			PODSZ	CZM			0,4						1,26							
				BEZ.C									0,87							
1-i	0,8979	RP: SUKCESJA, BP: , S: LMW, TD: DB SO, NR.REJ.: G282																		
1-j	0,3705	RP: D-STAN, BP: DRZEW, S: LMŚW, TD: BK SO, ZW: PRZ, ZM: GRP, NR.REJ.: G282	DRZEW	DB	8	80	0,7	37	22	III	160	59	3,64	TP	0,3705	11	9			
				DB	2	65		29	21	II	45	17	1,35							
				BRZ	MJS	70							1,18							
				DB	MJS	50							0,44							
				DB	MJS	35														
				KL	MJS	35														
1-k	0,0500	RP: D-STAN, BP: DRZEW, S: LW, TD: DB, ZW: UM, ZM: GRP, NR.REJ.: G18	DRZEW	OL	4	45	0,7	23	21	II	90	5	2,34	TP	0,0500	1	1			
				OL	3	65		30	23	II	90	5	0,12							
				OL	2	55		26	22	II	50	3	1,37							
				OL	1	35		19	18	II	20	1	0,07							
													0,98							
													0,05							
													0,72							
													0,04							

Opis taksacyjny

Oddz. Poddz.	Pow. [ha]	Opis taksacyjny	Elementy taksacyjne											Wskazania gospodarcze							
			Warstwa	Gatunek	Udział	Wiek	Zadrzewienie	Pierśnica [cm]	Wysokość [m]	Bonitacja	Miaższość		Przyrost bieżący	Planowane				Wykonane			
											Na 1 ha [m3/ha]	Na całej pow. [m3]		Rodzaj wskazania	Pow [ha]	Miaższość [m3]		Rodzaj zabiegu	Pow [ha]	Miaższość [m3]	
													brutto			netto					
1	2	3	4	5	6	7	8	9	10	11	12	13	14	15	16	17	18	19	20	21	
			PODSZ	BEZ.C			0,4														
1-l	0,2800	RP: SUKCESJA, BP: , S: LMW, TD: DB SO, NR.REJ.: G282																			
1-m	0,1300	RP: D-STAN, BP: DRZEW, S: LMW, TD: DB SO, ZW: PRZ, NR.REJ.: G126	DRZEW	OL	10	45	0,7	25	21	II	225	29	5,85	TP	0,1300	4	3				
				OL	MJS	70							0,76								
			PODSZ	OL			0,5														
				BEZ.C																	
1-n	0,3647	RP: D-STAN, BP: DRZEW, S: LMŚW, TD: BK SO, ZW: PRZ, NR.REJ.: G251	DRZEW	DB	10	70	0,5	34	22	II	165	60	3,91	TP	0,3647	6	5				
				BRZ	MJS	70															
				ŚW	MJS	70															
				DB	MJS	130															
				LP	MJS	55															
				TP	MJS	70															
				KL	MJS	55															
				WB	MJS	70															
				KL	MJS	40															
				BRZ	MJS	40															
				LP	MJS	40															
				JS	MJS	40															
			PODSZ	BEZ.C			0,5														
1-o	0,2153	RP: HAL, BP: , S: LMŚW, TD: BK SO, NR.REJ.: G251												AGROT	0,2153						
															ODN-HAL	0,2153					

Opis taksacyjny

Oddz. Poddz.	Pow. [ha]	Opis taksacyjny	Elementy taksacyjne											Wskazania gospodarcze						
			Warstwa	Gatunek	Udział	Wiek	Zadrzewienie	Pierśnica [cm]	Wysokość [m]	Bonitacja	Miaższność		Przyrost bieżący	Planowane				Wykonane		
											Na 1 ha [m3/ha]	Na całej pow. [m3]		Rodzaj wskazania	Pow [ha]	Miaższność [m3]		Rodzaj zabiegu	Pow [ha]	Miaższność [m3]
													na 1 ha [m3]			Na całej pow. [m3]	brutto			
1	2	3	4	5	6	7	8	9	10	11	12	13	14	15	16	17	18	19	20	21
1-p	0,2573	RP: D-STAN, BP: DRZEW, S: LMŚW, TD: BK SO, ZW: PRZ, ZM: JDN, NR.REJ.: G251	DRZEW	DB	8	70	0,5	34	23	II	135	35	3,20	TP	0,2573	4	3			
				LP	2	60		32	22	I	35	9	0,57							
				BRZ	MJS	70							0,15							
				KL	MJS	50														
				JW	MJS	50														
				ŚW	MJS	40														
			PODSZ	BEZ.C		0,5														
1-r	0,4802	RP: D-STAN, BP: DRZEW, S: LMŚW, TD: BK SO, ZW: UM, NR.REJ.: G251	DRZEW	JW	10	45	0,8	25	22	I	180	86	7,04	TP	0,4802	13	10			
				MD	MJS	70							3,38							
				BRZ	MJS	70														
				DB	MJS	70														
				TP	MJS	45														
				JS	MJS	45														
			BRZ	MJS	45															
PODSZ	BEZ.C		0,4																	
1-s	1,6809	RP: D-STAN, BP: DRZEW, S: LMŚW, TD: BK SO, ZW: PRZ, ZM: GRP, NR.REJ.: G251	DRZEW	DB	4	90	0,7	35	23	III	90	151	1,69	TP	1,6809	50	39			
				BRZ	2	1		35	23	II	40	67								
				BRZ	2	55		24	20	II	35	59	0,66							
													1,12							
				DB	2	55		24	18	II	35	59	1,16							
											1,96									

Opis taksacyjny

Oddz. Poddz.	Pow. [ha]	Opis taksacyjny	Elementy taksacyjne											Wskazania gospodarcze						
			Warstwa	Gatunek	Udział	Wiek	Zadrzewienie	Pierśnica [cm]	Wysokość [m]	Bonitacja	Miaższość		Przyrost bieżący	Planowane			Wykonane			
											Na 1 ha [m3/ha]	Na całej pow. [m3]		Rodzaj wskazania	Pow [ha]	Miaższość [m3]		Rodzaj zabiegu	Pow [ha]	Miaższość [m3]
													brutto			netto				
1	2	3	4	5	6	7	8	9	10	11	12	13	14	15	16	17	18	19	20	21
				SO	MJS	70														
				JS	MJS	55														
				MD	MJS	90														
				MD	MJS	70														
				ŚW	MJS	90														
				ŚW	MJS	70														
				TP	MJS	70														
				LP	MJS	50														
				KL	MJS	50														
				JW	MJS	50														
				JW	MJS	40														
				KL	MJS	40														
			PODSZ	BEZ.C			0,6													
				CZR.P																
1-t	0,3645	RP: D-STAN, BP: DRZEW, S: LMŚW, TD: BK SO, ZW: PRZ, ZM: GRP, NR.REJ.: G251	DRZEW	JS	9	45	0,6	25	20	I	140	51	4,25	TP	0,3645	5	4			
				DB	1	45		22	18	II	10	4	1,55							
				BRZ	MJS	45							0,44							
				MD	MJS	90							0,16							
				DB	MJS	70														
				BRZ	MJS	70														
				OL	MJS	45														
			PODSZ	CZM.P			0,3													
1-w	1,3800	RP: D-STAN, BP: DRZEW, S: LMW, TD: DB SO, ZW: PRZ, ZM: GRP, NR.REJ.: G267	DRZEW	OL	6	45	0,7	23	21	II	135	186	3,51	TP	1,3800	46	36			
													4,85							

Opis taksacyjny

Oddz. Poddz.	Pow. [ha]	Opis taksacyjny	Elementy taksacyjne											Wskazania gospodarcze							
			Warstwa	Gatunek	Udział	Wiek	Zadrzewienie	Pierśnica [cm]	Wysokość [m]	Bonitacja	Miaższość		Przyrost bieżący	Planowane				Wykonane			
											Na 1 ha [m3/ha]	Na całej pow. [m3]		Rodzaj wskazania	Pow [ha]	Miaższość [m3]		Rodzaj zabiegu	Pow [ha]	Miaższość [m3]	
													na 1 ha [m3]			Na całej pow. [m3]	brutto				netto
1	2	3	4	5	6	7	8	9	10	11	12	13	14	15	16	17	18	19	20	21	
				OS	2	45		28	23	I	50	69	1,40								
				BRZ	1	45		25	20	I	20	28	0,53								
				KL	1	45		22	18	I	15	21	0,59								
				WB	MJS	45							0,81								
				KL	MJS	65															
				CZR	MJS	65															
				JS	MJS	65															
				MD	MJS	55															
				LP	MJS	55															
				OL	MJS	65															
				MD	MJS	45															
				DB	MJS	45															
				JS	MJS	45															
			PODSZ	BEZ.C			0,6														
				CZR.P																	
				LSZ																	
1-x	1,8600	RP: D-STAN, BP: DRZEW, S: LMSW, TD: BK SO, ZW: PRZ, ZM: GRP, NR.REJ.: G274	DRZEW	DB	6	80	0,6	33	23	II	110	205	2,15	TP	1,8600	40	31				
				DB	2	130		77	27	III	65	121	4,00								
				BRZ	1	70		34	24	I	20	37	0,60								
				KL	1	60		28	20	II	20	37	1,11								
													0,25								
													0,46								
													0,59								

Opis taksacyjny

Oddz. Poddz.	Pow. [ha]	Opis taksacyjny	Elementy taksacyjne											Wskazania gospodarcze						
			Warstwa	Gatunek	Udział	Wiek	Zadrzewienie	Pierśnica [cm]	Wysokość [m]	Bonitacja	Miaższość		Przyrost bieżący	Planowane				Wykonane		
											Na 1 ha [m3/ha]	Na całej pow. [m3]		Rodzaj wskazania	Pow [ha]	Miaższość [m3]		Rodzaj zabiegu	Pow [ha]	Miaższość [m3]
													brutto			netto				
1	2	3	4	5	6	7	8	9	10	11	12	13	14	15	16	17	18	19	20	21
				ŚW	MJS	80							1,10							
				BK	MJS	70														
				WB	MJS	70														
				OL	MJS	70														
				JS	MJS	50														
				OL	MJS	50														
				DB	MJS	50														
				LP	MJS	50														
				KL	MJS	40														
			PODSZ	LSZ			0,3													
1-y	0,5400	RP: D-STAN, BP: DRZEW, S: LMW, TD: DB SO, ZW: PRZ, NR.REJ.: G268	DRZEW	OL	10	70	0,3	30	23	II	145	78	1,95							
													1,05							
1-z	0,6723	RP: D-STAN, BP: DRZEW, S: LMŚW, TD: BK SO, ZW: PRZ, ZM: JDN, NR.REJ.: G251	DRZEW	DB	8	130	0,4	59	24	IV	105	71	1,16							
													0,78							
				MD	2	130		38	26	III	45	30	0,27							
													0,18							
			PODSZ	CZR.P			0,5													
				LSZ																
				GŁG																
1-ax	1,2400	RP: D-STAN, BP: DRZEW, S: BMŚW, TD: SO, ZW: LUŻ, NR.REJ.: G306	DRZEW	SO	10	53	0,4	22	18	II	105	130	3,21							
													3,98							
Razem:	19,5014											2805				313	245			
Ogółem:	19,5014											2805				313	245			

Opis taksacyjny

Woj. Opolskie (16) Powiat Kluczborski (04) Gmina Byczyna Obszar wiejski (015) Obr.ew. MIECHOWA (0045)

Oddz. Poddz.	Pow. [ha]	Opis taksacyjny	Elementy taksacyjne											Wskazania gospodarcze						
			Warstwa	Gatunek	Udział	Wiek	Zadrzewienie	Pierśnica [cm]	Wysokość [m]	Bonitacja	Miaższość		Przyrost bieżący	Planowane				Wykonane		
											Na 1 ha [m3/ha]	Na całej pow. [m3]		Rodzaj wskazania	Pow [ha]	Miaższość [m3]		Rodzaj zabiegu	Pow [ha]	Miaższość [m3]
													na 1 ha [m3]			Na całej pow. [m3]	brutto			
1	2	3	4	5	6	7	8	9	10	11	12	13	14	15	16	17	18	19	20	21
1-a	0,0300	RP: D-STAN, BP: DRZEW, S: LMSW, TD: BK SO, ZW: PRZ, ZM: GRP, NR.REJ.: G238	DRZEW	JS	4	80	0,7	36	25	II	90	3	1,08	TP	0,0300	1	1			
				JS	3	55		27	22	I	60	2	1,25							
				JW	3	65		28	21	II	60	2	1,58							
				JS	MJS	35							0,05							
			PODSZ	JS		0,3														
1-b	1,0600	RP: D-STAN, BP: DRZEW, S: LMW, TD: DB SO, ZW: UM, NR.REJ.: G153	DRZEW	OL	10	20	0,8	14	11	III	85	90	5,90	TW	1,0600	14	11			
				DB	MJS	50							6,26							
				TP	MJS	50														
				LP	MJS	35														
				LP	MJS	20														
				KL	MJS	20														
1-c	0,1600	RP: D-STAN, BP: DRZEW, S: LMSW, TD: BK SO, ZW: PRZ, ZM: GRP, NR.REJ.: G8	DRZEW	OL	8	75	0,6	35	23	III	175	28	2,42							
				JS	2	75		31	22	II	35	6	0,49							
				TP	MJS	75							0,08							
				OL	MJS	55														
				DB	MJS	40														
			PODSZ	CZM.P		0,5														
			OL																	
			TP																	

Opis taksacyjny

Oddz. Poddz.	Pow. [ha]	Opis taksacyjny	Elementy taksacyjne											Wskazania gospodarcze															
			Warstwa	Gatunek	Udział	Wiek	Zadrzewienie	Pierśnica [cm]	Wysokość [m]	Bonitacja	Miaższość		Przyrost bieżący	Planowane			Wykonane												
											Na 1 ha [m3/ha]	Na całej pow. [m3]		Rodzaj wskazania	Pow [ha]	Miaższość [m3]		Rodzaj zabiegu	Pow [ha]	Miaższość [m3]									
													na 1 ha [m3]			Na całej pow. [m3]	brutto				netto	Rodzaj zabiegu	Pow [ha]	Miaższość [m3]					
4	5	6	7	8	9	10	11	12	13	14	15	16	17	18	19	20	21												
1-d	0,0100	RP: ZADRZEW, BP: , NR.REJ.: G98																											
1-f	0,4896	RP: SUKCESJA, BP: , S: LMW, TD: DB SO, NR.REJ.: G230	PRZES	OL		70		30	23			5																	
1-g	0,3220	RP: D-STAN, BP: DRZEW, S: LMW, TD: DB SO, ZW: PRZ, ZM: GRP, NR.REJ.: G230	DRZEW	KL	5	60	0,5	28	22	I	85	27	2,25	TP	0,3220	6	5												
				JS	2	60		30	23	I	35	11	0,62																
																		0,20											
				OL	2	70		30	23	II	45	14	0,60																
																		0,19											
				DB	1	90		52	25	II	20	6	0,33																
																		0,10											
				BRZ	MJS	70																							
				WB	MJS	70																							
OS	MJS	35																											
			PODSZ	KL			0,6																						
				CZM																									
				BEZ.C																									
1-h	0,3654	RP: D-STAN, BP: DRZEW, S: LMW, TD: DB SO, ZW: PRZ, ZM: JDN, NR.REJ.: G230	DRZEW	DB	8	90	0,5	42	26	II	170	62	2,77	TP	0,3654	7	6												
				DB	2	60		28	20	II	30	11	0,88																
																		0,32											
			OL	MJS	50																								
			OL	MJS	70																								

Opis taksacyjny

Oddz. Poddz.	Pow. [ha]	Opis taksacyjny	Elementy taksacyjne											Wskazania gospodarcze								
			Warstwa	Gatunek	Udział	Wiek	Zadrzewienie	Pierśnica [cm]	Wysokość [m]	Bonitacja	Miaższość		Przyrost bieżący	Planowane				Wykonane				
											Na 1 ha [m3/ha]	Na całej pow. [m3]		Rodzaj wskazania	Pow [ha]	Miaższość [m3]		Rodzaj zabiegu	Pow [ha]	Miaższość [m3]		
													na 1 ha [m3]			Na całej pow. [m3]	brutto				netto	Rodzaj zabiegu
1	2	3	4	5	6	7	8	9	10	11	12	13	14	15	16	17	18	19	20	21		
			PODSZ	BEZ.C			0,4															
				OL																		
1-i	0,2187	RP: SUKCESJA, BP: , S: LMW, TD: DB SO, NR.REJ.: G260																				
1-j	0,1413	RP: D-STAN, BP: DRZEW, S: LMW, TD: DB SO, ZW: LUŻ, ZM: GRP, NR.REJ.: G37	DRZEW	OS	4	21	0,5	14	13	I	35	5	2,54	TW	0,1413	1	1					
				OL	2	21		12	12	III	10	1	0,36									
				DB	1	21			8	II			0,66									
				OL	2	45		24	20	II	30	4	0,09									
													0,78									
													0,11									
				OS	1	30		20	19	I	15	2	0,74									
													0,10									
			PODSZ	BEZ.C			0,5															
1-k	0,6048	RP: SUKCESJA, BP: , S: LMW, TD: DB SO, NR.REJ.: G230	PRZES	OL		70		35	23		10											
1-l	0,7310	RP: D-STAN, BP: DRZEW, S: LW, TD: DB, ZW: PRZ, ZM: GRP, NR.REJ.: G260	DRZEW	OL	5	70	0,5	34	23	II	110	80	1,48	IB	0,7310	155	122					
				TP	1	70		38	23	III	15	11	0,15	AGROT	0,7310							
				WB	1	70		42	20	IV	15	11	0,11	ODN-ZRB	0,7310							

Opis taksacyjny

Oddz. Poddz.	Pow. [ha]	Opis taksacyjny	Elementy taksacyjne											Wskazania gospodarcze						
			Warstwa	Gatunek	Udział	Wiek	Zadrzewienie	Pierśnica [cm]	Wysokość [m]	Bonitacja	Miaższość		Przyrost bieżący	Planowane				Wykonane		
											Na 1 ha [m3/ha]	Na całej pow. [m3]		Rodzaj wskazania	Pow [ha]	Miaższość [m3]		Rodzaj zabiegu	Pow [ha]	Miaższość [m3]
													brutto			netto				
1	2	3	4	5	6	7	8	9	10	11	12	13	14	15	16	17	18	19	20	21
				OL	3	50		26	20	III	40	29	0,92							
													0,67							
				OL	MJS	90														
				DB	MJS	60														
				JS	MJS	50														
			PODSZ	CZM			0,7													
				WB																
1-m	0,8205	RP: D-STAN, BP: DRZEW, S: LW, TD: DB, ZW: PRZ, ZM: GRP, NR.REJ.: G230	DRZEW	OL	4	90	0,3	45	25	II	50	41	0,55							
													0,45							
				OL	3	70		35	23	II	40	33	0,54							
													0,44							
				OL	3	40		26	20	II	25	21	0,76							
													0,62							
				OL	MJS	50														
				DB	MJS	40														
				WB	MJS	40														
				WB	MJS	30														
				OL	MJS	30														
			PODSZ	BEZ.C			0,7													
				JS																
				CZR.P																
1-n	2,2635	RP: D-STAN, BP: DRZEW, S: LW, TD: DB, ZW: PRZ, ZM: GRP, NR.REJ.: G230	DRZEW	OL	5	40	0,4	21	18	III	45	102	1,37	TP	2,2635	27	21			
													3,11							
				DB	3	90		40	25	II	50	113	0,81							
													1,84							
				OL	2	70		32	22	III	25	57	0,36							

Opis taksacyjny

Oddz. Poddz.	Pow. [ha]	Opis taksacyjny	Elementy taksacyjne											Wskazania gospodarcze						
			Warstwa	Gatunek	Udział	Wiek	Zadrzewienie	Pierśnica [cm]	Wysokość [m]	Bonitacja	Miaższność		Przyrost bieżący	Planowane			Wykonane			
											Na 1 ha [m3/ha]	Na całej pow. [m3]		Rodzaj wskazania	Pow [ha]	Miaższność [m3]		Rodzaj zabiegu	Pow [ha]	Miaższność [m3]
													brutto			netto				
1	2	3	4	5	6	7	8	9	10	11	12	13	14	15	16	17	18	19	20	21
				JS	MJS	70							0,82							
				WZ	MJS	70														
				DB	MJS	110														
				OL	MJS	90														
				WZ	MJS	50														
				LP	MJS	50														
			PODSZ	BEZ.C			0,7													
				LSZ																
				JS																
1-o	2,8290	RP: HAL, BP: , S: BMŚW, TD: SO, NR.REJ.: G252												AGROT	2,8290					
														ODN-HAL	2,8290					
1-p	7,6571	RP: D-STAN, BP: DRZEW, S: BMŚW, TD: SO, ZW: UM, NR.REJ.: G252, G288	DRZEW	SO	10	70	0,8	25	22	I	310	2374	6,29	TP	7,6571	356	303			
				BRZ	MJS	70							48,18							
				MD	MJS	70														
				DB	MJS	70														
				TP	MJS	70														
			PODSZ	CZM.P			0,6													
				AK																
1-r	1,1133	RP: D-STAN, BP: DRZEW, S: LMŚW, TD: BK SO, ZW: LUŻ, ZM: GRP, NR.REJ.: G230	DRZEW	DB	4	80	0,4	41	24	II	60	67	1,17	TP	1,1133	16	13			
				JS	2	80		34	23	II	25	28	0,30							
													0,33							
				WZ	2	80		36	22	III	25	28	0,57							

Opis taksacyjny

Oddz. Poddz.	Pow. [ha]	Opis taksacyjny	Elementy taksacyjne											Wskazania gospodarcze						
			Warstwa	Gatunek	Udział	Wiek	Zadrzewienie	Pierśnica [cm]	Wysokość [m]	Bonitacja	Miaższość		Przyrost bieżący	Planowane				Wykonane		
											Na 1 ha [m3/ha]	Na całej pow. [m3]		Rodzaj wskazania	Pow [ha]	Miaższość [m3]		Rodzaj zabiegu	Pow [ha]	Miaższość [m3]
													brutto			netto				
1	2	3	4	5	6	7	8	9	10	11	12	13	14	15	16	17	18	19	20	21
				OL	2	70		31	23	II	35	39	0,63							
				ŚW	MJS	80							0,47							
				JS	MJS	60							0,52							
				DB	MJS	60														
			PODSZ	JS			0,3													
				LSZ																
				SO																
1-s	0,3275	RP: D-STAN, BP: DRZEW, S: LMW, TD: DB SO, ZW: PRZ, ZM: GRP, NR.REJ.: G230	DRZEW	DB	5	110	0,6	61	24	III	120	39	1,57	TP	0,3275	7	6			
				LP	2	70		30	22	II	40	13	0,51							
				OL	1	70		28	23	II	25	8	0,44							
				DB	1	90		37	23	III	20	7	0,14							
				WZ	1	90		35	22	III	20	7	0,34							
													0,11							
													0,38							
													0,12							
													0,38							
													0,12							
			PODSZ	LSZ			0,3													
				JS																
				CZR.P																
1-t	2,6000	RP: D-STAN, BP: DRZEW, S: LMŚW, TD: BK SO, ZW: PRZ, ZM: GRP, NR.REJ.: G260	DRZEW	DB	4	110	0,5	54	26	III	80	208	1,05	TP	2,6000	48	39			
				DB	2	90		38	23	III	35	91	2,72							
													0,66							
													1,71							

Opis taksacyjny

Oddz. Poddz.	Pow. [ha]	Opis taksacyjny	Elementy taksacyjne											Wskazania gospodarcze						
			Warstwa	Gatunek	Udział	Wiek	Zadrzewienie	Pierśnica [cm]	Wysokość [m]	Bonitacja	Miaższość		Przyrost bieżący	Planowane			Wykonane			
											Na 1 ha [m3/ha]	Na całej pow. [m3]		Rodzaj wskazania	Pow [ha]	Miaższość [m3]		Rodzaj zabiegu	Pow [ha]	Miaższość [m3]
													na 1 ha [m3]			Na całej pow. [m3]	brutto			
1	2	3	4	5	6	7	8	9	10	11	12	13	14	15	16	17	18	19	20	21
				OL	2	70		32	23	II	45	117	0,60							
				JS	1	60		25	19	II	10	26	0,24							
				OL	1	50		24	18	III	15	39	0,35							
				JS	MJS	90							0,90							
				DB	MJS	150														
				ŚW	MJS	90														
				WZ	MJS	90														
				BRZ	MJS	70														
				WZ	MJS	60														
				WB	MJS	60														
				OS	MJS	50														
			PODSZ	LSZ			0,8													
				BEZ.C																
				CZR.P																
1-w	0,4939	RP: D-STAN, BP: DRZEW, S: BMŚW, TD: SO, ZW: PRZ, ZM: GRP, NR.REJ.: G252	DRZEW	DB.C	8	70	0,7	26	21	II	185	91	4,39	TP	0,4939	18	14			
				SO	2	70		25	22	I	55	27	1,12							
				MD	MJS	70							0,55							
				DB	MJS	70														
				BRZ	MJS	60														
			PODSZ	CZM.P			0,2													
1-x	0,0903	RP: ZADRZEW, BP: ,																		

Opis taksacyjny

Oddz. Poddz.	Pow. [ha]	Opis taksacyjny	Elementy taksacyjne											Wskazania gospodarcze						
			Warstwa	Gatunek	Udział	Wiek	Zadrzewienie	Pierśnica [cm]	Wysokość [m]	Bonitacja	Miaższość		Przyrost bieżący	Planowane				Wykonane		
											Na 1 ha [m3/ha]	Na całej pow. [m3]		Rodzaj wskazania	Pow [ha]	Miaższość [m3]		Rodzaj zabiegu	Pow [ha]	Miaższość [m3]
													brutto			netto	Rodzaj zabiegu			
1	2	3	4	5	6	7	8	9	10	11	12	13	14	15	16	17	18	19	20	21
		NR.REJ.: G260																		
1-y	1,1934	RP: D-STAN, BP: DRZEW, S: LMŚW, TD: BK SO, ZW: LUŻ, ZM: GRP, NR.REJ.: G230	DRZEW	DB	6	80	0,3	37	25	II	70	84	1,37	TP	1,1934	13	10			
				JS	3	80		36	24	II	25	30	1,63							
				MD	1	80		33	26	II	10	12	0,30							
				OL	MJS	70							0,36							
			PODSZ	JS			0,4						0,14							
				LSZ									0,17							
				CZR.P																
1-z	0,5381	RP: D-STAN, BP: DRZEW, S: LMŚW, TD: BK SO, ZW: PRZ, ZM: GRP, NR.REJ.: G261	DRZEW	DB	6	130	0,5	88	25	III	145	78	1,34	IIB	0,5381	36	32			
				OL	2	70		31	22	III	35	19	0,72	AGROT	0,1614					
				OS	2	50		27	22	II	40	22	0,51	ODN-ZŁOŻ	0,1614					
				BRZ	MJS	70							0,27							
				BRZ	MJS	50							0,92							
				JS	MJS	60							0,49							
			PODSZ	CZM			0,4													
				OS																
1-ax	0,7767	RP: D-STAN, BP: DRZEW, S: LMW, TD: DB SO, ZW: LUŻ, ZM: JDN, NR.REJ.: G230	DRZEW	OL	6	90	0,3	42	26	II	100	78	1,09	IIB	0,7767	33	26			
				OL	2	70		34	24	II	25	19	0,85	AGROT	0,2330					
													0,34	ODN-ZŁOŻ	0,2330					

Opis taksacyjny

Oddz. Poddz.	Pow. [ha]	Opis taksacyjny	Elementy taksacyjne											Wskazania gospodarcze						
			Warstwa	Gatunek	Udział	Wiek	Zadrzewienie	Pierśnica [cm]	Wysokość [m]	Bonitacja	Miaższność		Przyrost bieżący	Planowane		Wykonane				
											Na 1 ha [m ³ /ha]	Na całej pow. [m ³]		Rodzaj wskazania	Pow [ha]	Miaższność [m ³]		Rodzaj zabiegu	Pow [ha]	Miaższność [m ³]
													brutto			netto				
1	2	3	4	5	6	7	8	9	10	11	12	13	14	15	16	17	18	19	20	21
				OL	2	50		26	20	III	15	12	0,26							
				JS	MJS	60							0,35							
				JS	MJS	80							0,27							
				JS	MJS	50														
			PODSZ	BEZ.C			0,5													
1-bx	0,3427	RP: D-STAN, BP: DRZEW, S: LMW, TD: DB SO, ZW: UM, NR.REJ.: G230	DRZEW	OL	10	30	0,6	14	13	IV	65	22	2,85							
													0,98							
1-cx	1,8136	RP: D-STAN, BP: DRZEW, S: LMŚW, TD: BK SO, ZW: PRZ, ZM: GRP, NR.REJ.: G230	DRZEW	DB	4	100	0,4	48	24	III	60	109	0,94							
				DB	3	70		30	22	II	40	73	1,70							
				BRZ	3	70		34	25	I	45	82	0,95							
				ŚW	MJS	70							1,72							
				BRZ	MJS	50							0,56							
				OS	MJS	45							1,01							
			PODSZ	LSZ			0,6													
				CZR.P																
				KRU																
1-dx	2,3837	RP: D-STAN, BP: DRZEW, S: LW, TD: DB, ZW: PRZ, ZM: GRP, NR.REJ.: G230	DRZEW	DB	4	130	0,6	81	25	III	115	274	1,06							
				DB	2	90		38	23	III	40	95	2,52							
													0,75							
													1,79							

Opis taksacyjny

Oddz. Poddz.	Pow. [ha]	Opis taksacyjny	Elementy taksacyjne											Wskazania gospodarcze						
			Warstwa	Gatunek	Udział	Wiek	Zadrzewienie	Pierśnica [cm]	Wysokość [m]	Bonitacja	Miaższość		Przyrost bieżący	Planowane				Wykonane		
											Na 1 ha [m3/ha]	Na całej pow. [m3]		Rodzaj wskazania	Pow [ha]	Miaższość [m3]		Rodzaj zabiegu	Pow [ha]	Miaższość [m3]
													brutto			netto				
1	2	3	4	5	6	7	8	9	10	11	12	13	14	15	16	17	18	19	20	21
				OL	2	80		30	24	II	45	107	0,55							
				DB	1	60		26	20	II	15	36	0,44							
				OL	1	35		16	15	III	10	24	0,36							
				JS	MJS	100							0,85							
				JS	MJS	70														
				JS	MJS	50														
				BRZ	MJS	50														
				OL	MJS	50														
			PODSZ	CZM			0,6													
1-fx	0,3662	RP: D-STAN, BP: DRZEW, S: BMŚW, TD: SO, ZW: PRZ, ZM: JDN, NR.REJ.: G253, G254	DRZEW	AK	8	75	0,5	35	21	III	95	35	0,88	IB	0,3662	37	29			
				SO	1	95		36	22	II	20	7	0,28	AGROT	0,3662					
				AK	1	55		22	17	III	10	4	0,18	ODN-ZRB	0,3662					
				BRZ	MJS	75							0,10							
				DB	MJS	75							0,07							
				BK	MJS	75														
			PODSZ	CZM.P			0,4													
				AK																
1-gx	0,1538	RP: D-STAN, BP: DRZEW, S: BMŚW, TD: SO, ZW: UM, NR.REJ.: G254	DRZEW	AK	10	55	0,7	22	17	III	135	21	2,47	TP	0,1538	3	2			
				SO	MJS	90							0,38							

Opis taksacyjny

Oddz. Poddz.	Pow. [ha]	Opis taksacyjny	Elementy taksacyjne											Wskazania gospodarcze						
			Warstwa	Gatunek	Udział	Wiek	Zadziwienie	Pierśnica [cm]	Wysokość [m]	Bonitacja	Miaższość		Przyrost bieżący	Planowane			Wykonane			
											Na 1 ha [m3/ha]	Na całej pow. [m3]		Rodzaj wskazania	Pow [ha]	Miaższość [m3]		Rodzaj zabiegu	Pow [ha]	Miaższość [m3]
													na 1 ha [m3]			Na całej pow. [m3]	brutto			
1	2	3	4	5	6	7	8	9	10	11	12	13	14	15	16	17	18	19	20	21
				BK	MJS	75														
				DB	MJS	55														
			PODSZ	AK			0,3													
1-hx	0,6033	RP: D-STAN, BP: DRZEW, S: LW, TD: DB, ZW: UM, ZM: GRP, NR.REJ.: G230	DRZEW	OL	8	70	0,7	31	24	II	250	151	3,36							
													2,02							
				OL	2	50		27	21	II	40	24	0,90							
													0,54							
				DB	MJS	70														
				JS	MJS	70														
				BRZ	MJS	70														
				OL	MJS	40														
				DB	MJS	40														
				JS	MJS	40														
			PODSZ	CZM			0,5													
				OL																
1-ix	0,6300	RP: D-STAN, BP: DRZEW, S: OL, TD: OL, ZW: PRZ, NR.REJ.: G1	DRZEW	OL	10	55	0,6	25	20	III	170	107	3,46	TP	0,6300	11	9			
													2,18							
			PODSZ	LSZ			0,5													
				OL																
				GŁG																
1-jx	0,3290	RP: D-STAN, BP: DRZEW, S: LMŚW, TD: BK SO, ZW: LUŻ, NR.REJ.: G272	DRZEW	DB	10	130	0,3	81	25	III	140	46	1,29							
													0,42							
				OL	PJD	80														
				AK	PJD	60														
			PODSZ	BEZ.C			0,6													
				CZR.P																

Opis taksacyjny

Oddz. Poddz.	Pow. [ha]	Opis taksacyjny	Elementy taksacyjne										Wskazania gospodarcze							
			Warstwa	Gatunek	Udział	Wiek	Zadziwienie	Pierśnica [cm]	Wysokość [m]	Bonitacja	Miaższość		Przyrost bieżący	Planowane				Wykonane		
											Na 1 ha [m3/ha]	Na całej pow. [m3]		na 1 ha [m3]	Rodzaj wskazania	Pow [ha]	Miaższość [m3]		Rodzaj zabiegu	Pow [ha]
													brutto				netto			
1	2	3	4	5	6	7	8	9	10	11	12	13	14	15	16	17	18	19	20	21
				AK																
Razem:	31,4584											5567				789	650			
Ogółem:	31,4584											5567				789	650			

Opis taksacyjny

Woj. Opolskie (16) Powiat Kluczborski (04) Gmina Byczyna Obszar wiejski (015) Obr.ew. NASALE (0046)

Oddz. Poddz.	Pow. [ha]	Opis taksacyjny	Elementy taksacyjne											Wskazania gospodarcze								
			Warstwa	Gatunek	Udział	Wiek	Zadrzewienie	Pierśnica [cm]	Wysokość [m]	Bonitacja	Miaższność		Przyrost bieżący	Planowane				Wykonane				
											Na 1 ha [m3/ha]	Na całej pow. [m3]		Rodzaj wskazania	Pow [ha]	Miaższność [m3]		Rodzaj zabiegu	Pow [ha]	Miaższność [m3]		
													na 1 ha [m3]			Na całej pow. [m3]	brutto				netto	
1	2	3	4	5	6	7	8	9	10	11	12	13	14	15	16	17	18	19	20	21		
1-a	0,5064	RP: D-STAN, BP: DRZEW, S: LMŚW, TD: BK SO, ZW: PRZ, ZM: JDN, NR.REJ.: G362	DRZEW	DB	9	70	0,6	29	22	II	180	91	4,27	TP	0,5064	10	8					
				DB	1	90		42	24	II	25	13	2,16									
													0,41									
													0,21									
				BRZ	MJS	70																
				SO	MJS	70																
				AK	MJS	70																
			BRZ	MJS	35																	
			DB	MJS	35																	
			PODSZ	KRU			0,7															
				CZM.P																		
				ŚL.T																		
				AK																		
BRZ																						
1-b	0,2082	RP: D-STAN, BP: DRZEW, S: LMŚW, TD: BK SO, ZW: PRZ, ZM: GRP, NR.REJ.: G362	DRZEW	AK	6	70	0,7	34	22	II	140	29	1,65									
													0,34									
				DB	2	70		28	21	II	40	8	0,95									
													0,20									
				DB	2	90		41	22	III	40	8	0,75									
			LP	MJS	70						0,16											
			PODSZ	AK			0,6															
				CZM.P																		
				ŚL.T																		
				BRZ																		

Opis taksacyjny

Oddz. Poddz.	Pow. [ha]	Opis taksacyjny	Elementy taksacyjne											Wskazania gospodarcze									
			Warstwa	Gatunek	Udział	Wiek	Zadrzewienie	Pierśnica [cm]	Wysokość [m]	Bonitacja	Miaższość		Przyrost bieżący	Planowane				Wykonane					
											Na 1 ha [m3/ha]	Na całej pow. [m3]		Rodzaj wskazania	Pow [ha]	Miaższość [m3]		Rodzaj zabiegu	Pow [ha]	Miaższość [m3]			
													brutto			netto							
1	2	3	4	5	6	7	8	9	10	11	12	13	14	15	16	17	18	19	20	21			
				KRU																			
1-c	0,2154	RP: D-STAN, BP: DRZEW, S: LMŚW, TD: BK SO, ZW: PRZ, NR.REJ.: G362	DRZEW	SO	10	65	0,7	24	21	I	260	56	5,78	TP	0,2154	8	7						
				DB	MJS	65							1,24										
				DB	MJS	35																	
			PODSZ	KRU			0,5																
				CZM.P																			
				DB																			
				BRZ																			
1-d	0,3200	RP: D-STAN, BP: DRZEW, S: LMW, TD: DB SO, ZW: PRZ, ZM: GRP, NR.REJ.: G1, G391	DRZEW	DB	4	90	0,5	39	23	III	75	24	1,41	TP	0,3200	5	4						
													0,45										
				SO	2	90							0,30										
													0,10										
				BRZ	4	60							1,05										
													0,34										
				DB	MJS	60																	
			OS	MJS	40																		
			DB	MJS	40																		
			BRZ	MJS	40																		
			PODSZ	DB			0,6																
				CZM.P																			
BRZ																							
ŚL.T																							
BEZ.C																							
1-f	0,4464	RP: D-STAN, BP: DRZEW, S: LMŚW, TD: BK SO, ZW: PRZ, ZM: GRP, NR.REJ.: G87	DRZEW	BRZ	7	75	0,6	29	23	II	130	58	1,31	IB	0,4464	68	57						
													0,58								AGROT	0,4464	

Opis taksacyjny

Oddz. Poddz.	Pow. [ha]	Opis taksacyjny	Elementy taksacyjne											Wskazania gospodarcze										
			Warstwa	Gatunek	Udział	Wiek	Zadrzewienie	Pierśnica [cm]	Wysokość [m]	Bonitacja	Miaższość		Przyrost bieżący	Planowane				Wykonane						
											Na 1 ha [m3/ha]	Na całej pow. [m3]		Rodzaj wskazania	Pow [ha]	Miaższość [m3]		Rodzaj zabiegu	Pow [ha]	Miaższość [m3]				
													na 1 ha [m3]			Na całej pow. [m3]	brutto				netto			
1	2	3	4	5	6	7	8	9	10	11	12	13	14	15	16	17	18	19	20	21				
				DB	2	75		31	22	II	40	18	0,86	ODN-ZRB	0,4464									
				OS	1	40		25	20	I	20	9	0,67											
				SO	MJS	75							0,38											
				TP	MJS	40							0,30											
				DB	MJS	40																		
				BRZ	MJS	40																		
			PODSZ	JRZ			0,7																	
				CZM.P																				
				ŚLT																				
				BRZ																				
				DB																				
1-g	0,3736	RP: D-STAN, BP: DRZEW, S: LMŚW, TD: BK SO, ZW: LUŻ, ZM: GRP, NR.REJ.: G87	DRZEW	DB	7	100	0,4	40	22	III	100	37	1,57			TP	0,3736	5	4					
				BRZ	1	70		32	21	II	15	6	0,58											
				SO	1	70		28	22	I	15	6	0,18											
				DB	1	50		18	17	II	15	6	0,07											
				DB	MJS	70							0,30											
				BRZ	MJS	50							0,11											
				BRZ	MJS	35							0,57											
				OS	MJS	35							0,21											
				DB	MJS	35																		

Opis taksacyjny

Oddz. Poddz.	Pow. [ha]	Opis taksacyjny	Elementy taksacyjne											Wskazania gospodarcze						
			Warstwa	Gatunek	Udział	Wiek	Zadrzewienie	Pierśnica [cm]	Wysokość [m]	Bonitacja	Miaższość		Przyrost bieżący	Planowane				Wykonane		
											Na 1 ha [m3/ha]	Na całej pow. [m3]		Rodzaj wskazania	Pow [ha]	Miaższość [m3]		Rodzaj zabiegu	Pow [ha]	Miaższość [m3]
													na 1 ha [m3]			Na całej pow. [m3]	brutto			
1	2	3	4	5	6	7	8	9	10	11	12	13	14	15	16	17	18	19	20	21
			PODSZ	KRU			0,6													
				CZM.P																
				OS																
				BRZ																
				DB																
1-h	0,5300	RP: D-STAN, BP: DRZEW, S: LMŚW, TD: BK SO, ZW: PRZ, ZM: GRP, NR.REJ.: G36	DRZEW	SO	6	85	0,7	31	22	II	130	69	2,11	IB	0,5300	83	70			
				AK	3	70		36	20	III	50	27	1,12	AGROT	0,5300					
				AK	1	40		19	16	II	15	8	0,55	ODN-ZRB	0,5300					
				BK	MJS	85							0,29							
				DB	MJS	40							0,47							
													0,25							
			PODSZ	AK			0,4													
				BK																
				BRZ																
				CZM.P																
				KRU																
1-i	0,3600	RP: D-STAN, BP: DRZEW, S: LMŚW, TD: BK SO, ZW: PRZ, ZM: GRP, INFO: luka użytkowana rolniczo, NR.REJ.: G324	DRZEW	SO	4	65	0,7	24	21	I	80	29	1,78	TP	0,3600	11	9			
				DB	2	65		25	19	III	40	14	0,64							
				BRZ	1	65		29	20	III	20	7	1,25							
				DB	3	85							0,45							
													0,26							
													0,09							
													1,45							
													0,52							

Opis taksacyjny

Oddz. Poddz.	Pow. [ha]	Opis taksacyjny	Elementy taksacyjne											Wskazania gospodarcze						
			Warstwa	Gatunek	Udział	Wiek	Zadrzewienie	Pierśnica [cm]	Wysokość [m]	Bonitacja	Miaższość		Przyrost bieżący	Planowane				Wykonane		
											Na 1 ha [m3/ha]	Na całej pow. [m3]		Rodzaj wskazania	Pow [ha]	Miaższość [m3]		Rodzaj zabiegu	Pow [ha]	Miaższość [m3]
													na 1 ha [m3]			Na całej pow. [m3]	brutto			
1	2	3	4	5	6	7	8	9	10	11	12	13	14	15	16	17	18	19	20	21
				OS	MJS	40														
				DB	MJS	40														
				BRZ	MJS	40														
			PODSZ	BRZ			0,5													
				DB																
				CZM.P																
				KRU																
1-j	1,2500	RP: D-STAN, BP: DRZEW, S: LMW, TD: DB SO, ZW: PEŁ, ZM: GRP, NR.REJ.: G324	DRZEW	BRZ	6	30	0,9	13	14	II	65	81	3,01	TW	1,2500	26	22			
				SO	1	30		13	13	I	20	25	3,76							
				MD	1	30		16	16	I	20	25	1,33							
				DB	1	30		12	12	II	15	19	1,66							
				OS	1	30		17	16	I	20	25	1,16							
				DB	MJS	90							1,45							
				BRZ	MJS	40							1,39							
				DB	MJS	40							1,73							
				ŚW	MJS	30							0,98							
													1,23							
			PODSZ	CZM.P			0,4													
				BRZ																
				KRU																
				ŚL.T																
				DB																

Opis taksacyjny

Oddz. Poddz.	Pow. [ha]	Opis taksacyjny	Elementy taksacyjne										Wskazania gospodarcze																
			Warstwa	Gatunek	Udział	Wiek	Zadrzewienie	Pierśnica [cm]	Wysokość [m]	Bonitacja	Miaższność		Przyrost bieżący	Planowane				Wykonane											
											Na 1 ha [m3/ha]	Na całej pow. [m3]		Rodzaj wskazania	Pow [ha]	Miaższność [m3]		Rodzaj zabiegu	Pow [ha]	Miaższność [m3]									
													na 1 ha [m3]			Na całej pow. [m3]	brutto				netto	Rodzaj zabiegu	Pow [ha]	Miaższność [m3]					
1	2	3	4	5	6	7	8	9	10	11	12	13	14	15	16	17	18	19	20	21									
1-k	0,1494	RP: D-STAN, BP: DRZEW, S: LMW, TD: DB SO, ZW: UM, ZM: GRP, NR.REJ.: G324	DRZEW	OL	9	20	0,6	13	16	I	115	17	7,94	TW	0,1494	2	2												
				BRZ	1	30		13	15	I	15	2	0,69																
				BRZ	MJS	20							0,10																
				WB	MJS	20																							
				LP	MJS	20																							
			PODSZ	BRZ			0,4																						
				WB																									
				CZM																									
				BEZ.C																									
1-l	0,0800	RP: D-STAN, BP: DRZEW, S: BMŚW, TD: SO, ZW: PRZ, ZM: GRP, NR.REJ.: G324	DRZEW	DB	5	85	0,6	35	23	II	110	9	1,96																
				SO	2	85		32	22	II	40	3	0,65																
				DB	3	65		25	20	II	60	5	1,58																
				BRZ	MJS	40							0,13																
			PODSZ	DB			0,7																						
				CZM.P																									
				BRZ																									
				ŚLT																									
			GŁG																										
1-m	0,1045	RP: D-STAN, BP: DRZEW, S: BMŚW, TD: SO, ZW: PRZ, ZM: GRP, NR.REJ.: G324	DRZEW	SO	8	65	0,7	25	21	I	200	21	4,44	TP	0,1045	4	3												
				BRZ	2	65		27	21	II	45	5	0,62																

Opis taksacyjny

Oddz. Poddz.	Pow. [ha]	Opis taksacyjny	Elementy taksacyjne											Wskazania gospodarcze							
			Warstwa	Gatunek	Udział	Wiek	Zadrzewienie	Pierśnica [cm]	Wysokość [m]	Bonitacja	Miaższność		Przyrost bieżący	Planowane			Wykonane				
											Na 1 ha [m3/ha]	Na całej pow. [m3]		Rodzaj wskazanias	Pow [ha]	Miaższność [m3]		Rodzaj zabiegus	Pow [ha]	Miaższność [m3]	
													brutto			netto					
1	2	3	4	5	6	7	8	9	10	11	12	13	14	15	16	17	18	19	20	21	
				DB	MJS	35								0,06							
				BRZ	MJS	35															
			PODSZ	ŚW			0,5														
				DB																	
				KRU																	
				JRZ																	
				BRZ																	
1-n	0,4061	RP: HAL, BP: , S: BMŚW, TD: SO, INFO: powierzchnia użytkowana rolniczo, NR.REJ.: G324													AGROT	0,4061					
															ODN-HAL	0,4061					
1-o	0,2000	RP: D-STAN, BP: DRZEW, S: LMW, TD: DB SO, ZW: PRZ, ZM: GRP, INFO: lub TP, NR.REJ.: G281	DRZEW	BRZ	5	75	0,7	31	23	II	120	24	1,21	IB	0,2000	40	33				
				OL	2	75		32	24	II	60	12	0,24	AGROT	0,2000						
				OL	3	60		25	22	II	70	14	0,77	ODN-ZRB	0,2000						
													0,15								
				DB	MJS	75							1,21								
				OS	MJS	75							0,24								
				BRZ	MJS	60															
				OS	MJS	40															
				DB	MJS	40															
				BRZ	MJS	40															
			PODSZ	ŚW			0,6														
				OS																	

Opis taksacyjny

Oddz. Poddz.	Pow. [ha]	Opis taksacyjny	Elementy taksacyjne											Wskazania gospodarcze						
			Warstwa	Gatunek	Udział	Wiek	Zadrzewienie	Pierśnica [cm]	Wysokość [m]	Bonitacja	Miaższość		Przyrost bieżący	Planowane				Wykonane		
											Na 1 ha [m3/ha]	Na całej pow. [m3]		Rodzaj wskazania	Pow [ha]	Miaższość [m3]		Rodzaj zabiegu	Pow [ha]	Miaższość [m3]
													brutto			netto				
1	2	3	4	5	6	7	8	9	10	11	12	13	14	15	16	17	18	19	20	21
				DB																
				BRZ																
				BEZ.C																
1-p	3,5600	RP: D-STAN, BP: DRZEW, S: LŚW, TD: BK DB, ZW: PRZ, ZM: GRP, NR.REJ.: G409	DRZEW	BK	3	70	0,7	29	20	II	80	285	2,25	TP	3,5600	131	120			
				DB	2	70		29	21	II	50	178	1,19							
													8,01							
				BK	3	90		38	24	II	70	249	1,32							
													4,68							
				DB	1	90		41	24	II	25	89	0,41							
													1,45							
				DB	1	60		26	18	III	20	71	0,70							
													2,51							
				MD	MJS	90														
				SO	MJS	90														
				ŚW	MJS	60														
				BK	MJS	60														
				DB	MJS	40														
				BK	MJS	40														
			PODSZ	DB			0,3													
				BK																
				KRU																
				CZM																
1-r	1,1921	RP: D-STAN, BP: DRZEW, S: LMŚW, TD: BK SO, ZW: PRZ, INFO: luka użytkowana rolniczo, NR.REJ.: G409	DRZEW	BRZ	10	45	0,8	18	20	I	210	250	5,59	TP	1,1921	38	32			
													6,67							
				DB	MJS	30														

Opis taksacyjny

Oddz. Poddz.	Pow. [ha]	Opis taksacyjny	Elementy taksacyjne											Wskazania gospodarcze						
			Warstwa	Gatunek	Udział	Wiek	Zadrzewienie	Pierśnica [cm]	Wysokość [m]	Bonitacja	Miaższość		Przyrost bieżący	Planowane				Wykonane		
											Na 1 ha [m3/ha]	Na całej pow. [m3]		Rodzaj wskazania	Pow [ha]	Miaższość [m3]		Rodzaj zabiegu	Pow [ha]	Miaższość [m3]
													brutto			netto				
1	2	3	4	5	6	7	8	9	10	11	12	13	14	15	16	17	18	19	20	21
			PODSZ	CZM.P	MJS	30														
				CZM.P			0,6													
				BRZ																
				KRU																
				GŁG																
				ŚL.T																
1-s	0,9879	RP: D-STAN, BP: DRZEW, S: LMŚW, TD: BK SO, ZW: PRZ, NR.REJ.: G409	DRZEW	JS	10	30	0,7	14	14	I	90	89	6,49	TW	0,9879	13	11			
				BRZ	MJS	40							6,41							
				DB	MJS	40														
				SO	MJS	30														
				ŚW	MJS	30														
				DB	MJS	30														
				TP.K	MJS	30														
				BRZ	MJS	30														
			PODSZ	CZM.P			0,6													
				ŚL.T																
				GŁG																
				BRZ																
				BEZ.C																
1-t	0,9074	RP: D-STAN, BP: DRZEW, S: BMŚW, TD: SO, ZW: PRZ, NR.REJ.: G426	DRZEW	SO	10	63	0,7	28	21	I	255	231	5,88	TP	0,9074	35	30			
				DB	MJS	100							5,34							
				AK	MJS	63														
				BRZ	MJS	63														
				AK	MJS	35														

Opis taksacyjny

Oddz. Poddz.	Pow. [ha]	Opis taksacyjny	Elementy taksacyjne											Wskazania gospodarcze						
			Warstwa	Gatunek	Udział	Wiek	Zadrzewienie	Pierśnica [cm]	Wysokość [m]	Bonitacja	Miaższość		Przyrost bieżący	Planowane				Wykonane		
											Na 1 ha [m3/ha]	Na całej pow. [m3]		Rodzaj wskazania	Pow [ha]	Miaższość [m3]		Rodzaj zabiegu	Pow [ha]	Miaższość [m3]
													brutto			netto				
1	2	3	4	5	6	7	8	9	10	11	12	13	14	15	16	17	18	19	20	21
				DB	MJS	35														
				BRZ	MJS	35														
			PODSZ	CZM.P			0,7													
				AK																
				KRU																
				ŚL.T																
				BRZ																
1-w	0,7463	RP: D-STAN, BP: DRZEW, S: BMSW, TD: SO, ZW: PRZ, NR.REJ.: G426	DRZEW	AK	10	68	0,7	45	23	II	200	149	2,51	IB	0,7463	134	107			
				DB	MJS	100							1,87	AGROT	0,7463					
				DB	MJS	78								ODN-ZRB	0,7463					
				SO	MJS	78														
				DB	MJS	35														
				BRZ	MJS	35														
				AK	MJS	35														
			PODSZ	AK			0,7													
				CZM.P																
				ŚL.T																
				BRZ																
1-x	0,3900	RP: D-STAN, BP: DRZEW, S: LMSW, TD: BK SO, ZW: PRZ, ZM: GRP, NR.REJ.: G413	DRZEW	SO	9	78	0,6	31	24	I	230	90	4,09	TP	0,3900	10	8			
													1,59							
				BRZ	1	78		32	22	II	25	10	0,23							
													0,09							
				BRZ	MJS	35														
				DB	MJS	35														
				DB	MJS	78														

Opis taksacyjny

Oddz. Poddz.	Pow. [ha]	Opis taksacyjny	Elementy taksacyjne											Wskazania gospodarcze						
			Warstwa	Gatunek	Udział	Wiek	Zadrzewienie	Pierśnica [cm]	Wysokość [m]	Bonitacja	Miaższność		Przyrost bieżący	Planowane				Wykonane		
											Na 1 ha [m3/ha]	Na całej pow. [m3]		Rodzaj wskazania	Pow [ha]	Miaższność [m3]		Rodzaj zabiegu	Pow [ha]	Miaższność [m3]
													brutto			netto				
1	2	3	4	5	6	7	8	9	10	11	12	13	14	15	16	17	18	19	20	21
			PODSZ	CZM.P			0,6													
				BRZ																
				KRU																
				ŚL.T																
1-y	0,4800	RP: D-STAN, BP: DRZEW, S: LMŚW, TD: BK SO, ZW: PRZ, ZM: GRP, NR.REJ.: G413	DRZEW	BRZ	8	78	0,6	31	23	II	160	77	1,47	IB	0,4800	86	72			
				DB	1	78		28	22	II	20	10	0,70	AGROT	0,4800					
				SO	1	78		30	24	I	20	10	0,41	ODN-ZRB	0,4800					
				DB	MJS	35							0,19							
				BRZ	MJS	35							0,36							
				DB									0,17							
			PODSZ	BRZ			0,7													
				CZM.P																
				ŚL.T																
				DB																
Razem:	13,4137											2650				709	599			
Ogółem:	13,4137											2650				709	599			

Opis taksacyjny

Woj. Opolskie (16) Powiat Kluczborski (04) Gmina Byczyna Obszar wiejski (015) Obr.ew. PARUSZOWICE (0048)

Oddz. Poddz.	Pow. [ha]	Opis taksacyjny	Elementy taksacyjne											Wskazania gospodarcze						
			Warstwa	Gatunek	Udział	Wiek	Zadrzewienie	Pierśnica [cm]	Wysokość [m]	Bonitacja	Miaższność		Przyrost bieżący	Planowane				Wykonane		
											Na 1 ha [m3/ha]	Na całej pow. [m3]		Rodzaj wskazania	Pow [ha]	Miaższność [m3]		Rodzaj zabiegu	Pow [ha]	Miaższność [m3]
													na 1 ha [m3]			Na całej pow. [m3]	brutto			
1	2	3	4	5	6	7	8	9	10	11	12	13	14	15	16	17	18	19	20	21
1-a	0,3300	RP: D-STAN, BP: DRZEW, S: LW, TD: DB, ZW: PRZ, ZM: GRP, NR.REJ.: G170	DRZEW	AK	3	80	0,8	42	23	II	75	25	0,65							
				JS	2	80		35	23	II	60	20	0,21							
				BRZ	2	80		41	24	II	40	13	0,24							
				DB	1	80		41	23	II	25	8	0,34							
				AK	2	60		29	20	II	35	12	0,11							
				JS	MJS	60							0,49							
				KL	MJS	60							0,16							
													0,57							
													0,19							
			PODSZ	BEZ.C			0,8													
				AK																
				ŚL.T																
				CZM																
1-b	0,1601	RP: SUKCESJA, BP: , S: LMW, TD: DB SO, NR.REJ.: G162, G164																		
1-c	0,1205	RP: HAL, BP: , S: BMŚW, TD: SO, INFO: budynek, NR.REJ.: G75																		
Razem:	0,6106											78				0	0			
Ogółem:	0,6106											78				0	0			

Opis taksacyjny

Woj. Opolskie (16) Powiat Kluczborski (04) Gmina Byczyna Obszar wiejski (015) Obr.ew. POLANOWICE (0049)

Oddz. Poddz.	Pow. [ha]	Opis taksacyjny	Elementy taksacyjne											Wskazania gospodarcze																	
			Warstwa	Gatunek	Udział	Wiek	Zadrzewienie	Pierśnica [cm]	Wysokość [m]	Bonitacja	Miaższość		Przyrost bieżący	Planowane				Wykonane													
											Na 1 ha [m3/ha]	Na całej pow. [m3]		Rodzaj wskazania	Pow [ha]	Miaższość [m3]		Rodzaj zabiegu	Pow [ha]	Miaższość [m3]											
													na 1 ha [m3]			Na całej pow. [m3]	brutto				netto										
1	2	3	4	5	6	7	8	9	10	11	12	13	14	15	16	17	18	19	20	21											
1-a	0,3629	RP: D-STAN, BP: DRZEW, S: LMŚW, TD: BK SO, ZW: PRZ, ZM: GRP, NR.REJ.: G155	DRZEW	BRZ	3	60	0,5	26	23	I	50	18	0,83	TP	0,3629	6	5														
				LP	2	60		28	21	I	35	13	0,57																		
				JS	2	60		26	20	II	25	9	0,60																		
				DB	1	60		27	20	II	15	5	0,44																		
				DB	2	80		38	24	II	40	15	0,78																		
				JS	MJS	80							0,21																		
				OL	MJS	70							0,22																		
				ŚW	MJS	60							0,16																		
				PODSZ	GŁG					0,4																					
				1-b	0,6297	RP: D-STAN, BP: DRZEW, S: LMW, TD: DB SO, ZW: PRZ, ZM: GRP, NR.REJ.: G349		DRZEW	OL	5	55	0,6	25								20	III	100	63	2,04	TP	0,6297	14	11		
OL	3	70	26				23		II	75	47		1,01																		
OL	2	90	45				24		II	40	25		0,63																		
WZ	MJS	90											0,44																		
DB	MJS	90											0,27																		
DB	MJS	70																													
DB	MJS	35																													
PODSZ	BEZ.C								0,6																						

Opis taksacyjny

Oddz. Poddz.	Pow. [ha]	Opis taksacyjny	Elementy taksacyjne											Wskazania gospodarcze								
			Warstwa	Gatunek	Udział	Wiek	Zadrzewienie	Pierśnica [cm]	Wysokość [m]	Bonitacja	Miaższość		Przyrost bieżący	Planowane				Wykonane				
											Na 1 ha [m ³ /ha]	Na całej pow. [m ³]		Rodzaj wskazania	Pow [ha]	Miaższość [m ³]		Rodzaj zabiegu	Pow [ha]	Miaższość [m ³]		
													na 1 ha [m ³]			Na całej pow. [m ³]	brutto				netto	
1	2	3	4	5	6	7	8	9	10	11	12	13	14	15	16	17	18	19	20	21		
				CZM																		
				DB																		
				ŚL.T																		
1-c	5,7222	RP: D-STAN, BP: DRZEW, S: LMW, TD: DB SO, ZW: PRZ, ZM: GRP, NR.REJ.: G349	DRZEW	OL	9	17	0,6	8	12	II	65	372	5,55	CP	5,7222							
				BRZ	1	17		7	9	I	5	29	0,45	POPR	1,7167							
				WB	MJS	90																
				OL	MJS	70																
				OL	MJS	50																
			OL	MJS	40																	
			BK	MJS	17																	
			PODSZ	BEZ.C			0,3															
				WB																		
				ŚL.T																		
	BRZ																					
1-d	0,5421	RP: D-STAN, BP: DRZEW, S: LMW, TD: DB SO, ZW: PRZ, ZM: GRP, NR.REJ.: G349	DRZEW	OL	4	55	0,7	24	20	III	80	43	1,63	TP	0,5421	16	13					
				OL	3	70		28	22	III	65	35	0,95									
				OL	2	30		14	16	II	30	16	1,30									
				OL	1	40		17	19	II	20	11	0,61									
	WB	MJS	70																			
	WB	MJS	40																			

Opis taksacyjny

Oddz. Poddz.	Pow. [ha]	Opis taksacyjny	Elementy taksacyjne											Wskazania gospodarcze						
			Warstwa	Gatunek	Udział	Wiek	Zadrzewienie	Pierśnica [cm]	Wysokość [m]	Bonitacja	Miąższość		Przyrost bieżący	Planowane				Wykonane		
											Na 1 ha [m3/ha]	Na całej pow. [m3]		Rodzaj wskazania	Pow [ha]	Miąższość [m3]		Rodzaj zabiegu	Pow [ha]	Miąższość [m3]
													na 1 ha [m3]			Na całej pow. [m3]	brutto			
1	2	3	4	5	6	7	8	9	10	11	12	13	14	15	16	17	18	19	20	21
			PODSZ	BEZ.C			0,5													
				OL																
				WB																
				ŚL.T																
1-f	0,2300	RP: D-STAN, BP: DRZEW, S: LMŚW, TD: BK SO, ZW: PRZ, ZM: GRP, INFO: luki użytkowane rolniczo, NR.REJ.: G171	DRZEW	OL	5	30	0,8	12	14	III	75	17	3,22	TW	0,2300	6	5			
				OL	2	70		30	21	III	45	10	0,65							
				OL	2	40		17	17	III	20	5	0,61							
				OL	1	55		24	19	III	30	7	0,61							
				OL									0,14							
				OL									0,14							
			PODSZ	BEZ.C			0,5													
				ŚL.T																
				OL																
1-g	0,0771	RP: HAL, BP: , S: LMŚW, TD: BK SO, INFO: powierzchnia użytkowana rolniczo, NR.REJ.: G155												AGROT	0,0771					
														ODN-HAL	0,0771					
1-h	0,4300	RP: D-STAN, BP: DRZEW, S: LMW, TD: DB SO, ZW: PRZ, INFO: luka użytkowana rolniczo, NR.REJ.: G193	DRZEW	OL	10	70	0,8	33	23	II	340	146	4,56	TP	0,4300	22	17			
				OL	MJS	50							1,96							
				WB	MJS	50														
				OL	MJS	35														
				WB	MJS	35														
			PODSZ	WB			0,7													

Opis taksacyjny

Oddz. Poddz.	Pow. [ha]	Opis taksacyjny	Elementy taksacyjne										Wskazania gospodarcze							
			Warstwa	Gatunek	Udział	Wiek	Zadrzewienie	Pierśnica [cm]	Wysokość [m]	Bonitacja	Miaższość		Przyrost bieżący	Planowane				Wykonane		
											Na 1 ha [m3/ha]	Na całej pow. [m3]		Rodzaj wskazania	Pow [ha]	Miaższość [m3]		Rodzaj zabiegu	Pow [ha]	Miaższość [m3]
													na 1 ha [m3]			Na całej pow. [m3]	brutto			
1	2	3	4	5	6	7	8	9	10	11	12	13	14	15	16	17	18	19	20	21
				OL																
				ŚL.T																
				BEZ.C																
Razem:	7,9940											886				64	51			
Ogółem:	7,9940											886				64	51			

Opis taksacyjny

Woj. Opolskie (16) Powiat Kluczborski (04) Gmina Byczyna Obszar wiejski (015) Obr.ew. PROŚLICE (0050)

Oddz. Poddz.	Pow. [ha]	Opis taksacyjny	Elementy taksacyjne											Wskazania gospodarcze												
			Warstwa	Gatunek	Udział	Wiek	Zadrzewienie	Pierśnica [cm]	Wysokość [m]	Bonitacja	Miaższość		Przyrost bieżący	Planowane				Wykonane								
											Na 1 ha [m3/ha]	Na całej pow. [m3]		na 1 ha [m3]	Rodzaj wskazania	Pow [ha]	Miaższość [m3]		Rodzaj zabiegu	Pow [ha]	Miaższość [m3]					
													brutto				netto									
1	2	3	4	5	6	7	8	9	10	11	12	13	14	15	16	17	18	19	20	21						
1-a	1,7800	RP: D-STAN, BP: DRZEW, S: BMSW, TD: SO, ZW: LUZ, ZM: JDN, NR.REJ.: G201	DRZEW	BRZ	5	70	0,3	32	20	III	35	62	0,39	IB	1,7800	104	87									
				DB	1	70		29	22	II	10	18	0,24	AGROT	1,7800											
				BRZ	3	55		24	18	III	15	27	0,27	ODN-ZRB	1,7800											
				DB	1	55		24	17	III	5	9	0,20													
				OS	MJS	50							0,42													
				DB	MJS	35							0,49													
			PODSZ	BEZ.C			0,5																			
				CZR.P																						
			1-b	1,2000	RP: D-STAN, BP: DRZEW, S: LMŚW, TD: BK SO, ZW: UM, ZM: GRP, NR.REJ.: G6, G87	DRZEW	DB	6	55	0,7	24	18	II	105	126	3,49	TP				1,2000	34	27			
KL	1	55					23	18	II		15	18	0,50													
DB	3	70					30	21	II		70	84	1,66													
DB	MJS	40											1,99													
BRZ	MJS	40																								
KL	MJS	40																								
SO	MJS	90																								
BRZ	MJS	70																								
PODSZ	BEZ.C						0,4																			
	CZR.P																									

Opis taksacyjny

Oddz. Poddz.	Pow. [ha]	Opis taksacyjny	Elementy taksacyjne											Wskazania gospodarcze									
			Warstwa	Gatunek	Udział	Wiek	Zadrzewienie	Pierśnica [cm]	Wysokość [m]	Bonitacja	Miaższość		Przyrost bieżący	Planowane				Wykonane					
											Na 1 ha [m3/ha]	Na całej pow.[m3]		na 1 ha [m3]	Rodzaj wskazania	Pow [ha]	Miaższość [m3]		Rodzaj zabiegu	Pow [ha]	Miaższość [m3]		
													brutto				netto						
1	2	3	4	5	6	7	8	9	10	11	12	13	14	15	16	17	18	19	20	21			
1-c	0,7400	RP: D-STAN, BP: DRZEW, S: LMŚW, TD: BK SO, ZW: PRZ, ZM: GRP, NR.REJ.: G243, G87	DRZEW	TP	6	70	0,6	38	26	II	155	115	1,70	IB	0,7400	119	111						
				DB	2	70		31	22	II	40	30	0,95			ODN-ZRB	0,7400						
				TP	1	50		28	21	II	20	15	0,46										
				DB	1	50		25	18	II	15	11	0,57										
				OS	MJS	30																	
				BRZ	MJS	30																	
				OL	MJS	30																	
				DB	MJS	30																	
				PODSZ	CZM				0,6														
			1-d	1,3818	RP: D-STAN, BP: DRZEW, S: LMŚW, TD: BK SO, ZW: PRZ, NR.REJ.: G231	DRZEW	DB	10	35	0,6	15	13	II	70	97	4,71	TW	1,3818	10	8			
DB	PJD	70										6,51											
DB	PJD	55																					
1-f	0,1800	RP: D-STAN, BP: DRZEW, S: LMŚW, TD: BK SO, ZW: PRZ, ZM: GRP, NR.REJ.: G243	DRZEW	DB	7	90	0,6	51	25	II	180	32	2,93	TP	0,1800	4	3						
				DB	3	70		30	21	II	60	11	1,42										
				TP	MJS	70							0,26										
				BRZ	MJS	30																	
				DB	MJS	30																	
				TP	MJS	30																	
			PODSZ	CZM			0,6																

Opis taksacyjny

Oddz. Poddz.	Pow. [ha]	Opis taksacyjny	Elementy taksacyjne										Wskazania gospodarcze							
			Warstwa	Gatunek	Udział	Wiek	Zadrzewienie	Pierśnica [cm]	Wysokość [m]	Bonitacja	Miaższność		Przyrost bieżący	Planowane			Wykonane			
											Na 1 ha [m ³ /ha]	Na całej pow. [m ³]		Rodzaj wskazania	Pow [ha]	Miaższność [m ³]		Rodzaj zabiegu	Pow [ha]	Miaższność [m ³]
													brutto			netto				
1	2	3	4	5	6	7	8	9	10	11	12	13	14	15	16	17	18	19	20	21
				GŁG																
				LSZ																
1-g	0,3082	RP: D-STAN, BP: DRZEW, S: LMŚW, TD: BK SO, ZW: PRZ, NR.REJ.: G231	DRZEW	AK	10	30	0,5	13	10	IV	40	12	1,98							
													0,61							
				JS	PJD	30														
				DB	PJD	30														
				DB	PJD	80														
			PODSZ	GŁG			0,6													
				BEZ.C																
				AK																
1-h	0,1200	RP: SUKCESJA, BP: , S: LMW, TD: DB SO, INFO: CZĘŚCIOWO ŁĄKA, NR.REJ.: G234																		
1-i	0,2900	RP: D-STAN, BP: DRZEW, S: LMW, TD: DB SO, ZW: PRZ, ZM: JDN, NR.REJ.: G234	DRZEW	OL	7	70	0,7	33	22	III	145	42	2,11							
													0,61							
				OL	3	55		27	21	III	65	19	1,32							
													0,38							
				OS	MJS	40														
				DB	MJS	90														
				DB	MJS	70														
				DB	MJS	50														
			PODSZ	BEZ.C			0,7													
1-j	0,7200	RP: D-STAN, BP: DRZEW, S: LMŚW, TD: BK SO, ZW: LUŻ, ZM: JDN, NR.REJ.: G113	DRZEW	DB	5	60	0,3	26	18	III	30	22	1,06							
													0,76							
				TP	3	35		26	22	I	25	18	1,01							

Opis taksacyjny

Oddz. Poddz.	Pow. [ha]	Opis taksacyjny	Elementy taksacyjne											Wskazania gospodarcze						
			Warstwa	Gatunek	Udział	Wiek	Zadrzewienie	Pierśnica [cm]	Wysokość [m]	Bonitacja	Miaższość		Przyrost bieżący	Planowane			Wykonane			
											Na 1 ha [m ³ /ha]	Na całej pow. [m ³]		Rodzaj wskazania	Pow [ha]	Miaższość [m ³]		Rodzaj zabiegu	Pow [ha]	Miaższość [m ³]
													brutto			netto				
1	2	3	4	5	6	7	8	9	10	11	12	13	14	15	16	17	18	19	20	21
				DB	2	45		22	16	II	10	7	0,73							
				WB	MJS	35							0,44							
				OL	MJS	55							0,32							
				OL	MJS	35														
			PODSZ	LSZ			0,7													
1-k	0,5100	RP: D-STAN, BP: DRZEW, S: LMŚW, TD: BK SO, ZW: PRZ, ZM: JDN, NR.REJ.: G30	DRZEW	DB	6	100	0,4	51	24	III	90	46	1,41							
				OL	2	70		30	23	II	35	18	0,72							
				DB	2	65		28	21	II	25	13	0,47							
				WB	MJS	70							0,24							
				WB	MJS	50							0,66							
				TP	MJS	35							0,34							
				DB	MJS	45														
			PODSZ	LSZ			0,6													
1-l	0,4800	RP: D-STAN, BP: DRZEW, S: LMŚW, TD: BK SO, ZW: LUŻ, ZM: JDN, NR.REJ.: G93	DRZEW	WZ	4	35	0,3	16	13	II	15	7	1,01							
				TP	3	35		23	18	I	25	12	0,48							
				WB	2	35		18	14	III	10	5	1,01							
				DB	1	35		16	14	II	5	2	0,39							
													0,19							
													0,34							
													0,16							

Opis taksacyjny

Oddz. Poddz.	Pow. [ha]	Opis taksacyjny	Elementy taksacyjne											Wskazania gospodarcze						
			Warstwa	Gatunek	Udział	Wiek	Zadrzewienie	Pierśnica [cm]	Wysokość [m]	Bonitacja	Miaższość		Przyrost bieżący	Planowane			Wykonane			
											Na 1 ha [m3/ha]	Na całej pow. [m3]		Rodzaj wskazania	Pow [ha]	Miaższość [m3]		Rodzaj zabiegu	Pow [ha]	Miaższość [m3]
													brutto			netto				
1	2	3	4	5	6	7	8	9	10	11	12	13	14	15	16	17	18	19	20	21
				WZ	MJS	100														
				WZ	MJS	60														
			PODSZ	LSZ			0,8													
1-m	0,1800	RP: D-STAN, BP: DRZEW, S: LMŚW, TD: BK SO, ZW: LUŻ, ZM: JDN, NR.REJ.: G113	DRZEW	DB	8	80	0,3	38	23	II	90	16	1,76							
				DB	2	55		26	20	II	15	3	0,50							
				DB.C	MJS	55							0,09							
				OL	MJS	55														
			PODSZ	LSZ			0,7													
1-n	0,3100	RP: D-STAN, BP: DRZEW, S: LMW, TD: DB SO, ZW: PRZ, ZM: JDN, NR.REJ.: G6	DRZEW	JS	5	70	0,5	29	21	II	60	19	0,99							
				JS	3	55		26	19	II	30	9	0,88							
				JS	2	40		23	17	I	25	8	0,95							
				DB	MJS	90							0,30							
				DB	MJS	40														
				OL	MJS	40														
			PODSZ	CZM			0,7													
				GŁG																
				CZR.P																
1-o	0,5900	RP: D-STAN, BP: DRZEW, S: LMW, TD: DB SO, ZW: LUŻ, ZM: JDN, NR.REJ.: G262	DRZEW	DB	6	45	0,3	23	17	II	35	21	1,55							
				DB	2	65		29	21	II	20	12	0,92							
													0,53							
													0,31							

Opis taksacyjny

Oddz. Poddz.	Pow. [ha]	Opis taksacyjny	Elementy taksacyjne											Wskazania gospodarcze							
			Warstwa	Gatunek	Udział	Wiek	Zadrzewienie	Pierśnica [cm]	Wysokość [m]	Bonitacja	Miaższność		Przyrost bieżący	Planowane				Wykonane			
											Na 1 ha [m3/ha]	Na całej pow. [m3]		Rodzaj wskazania	Pow [ha]	Miaższność [m3]		Rodzaj zabiegu	Pow [ha]	Miaższność [m3]	
													na 1 ha [m3]			Na całej pow. [m3]	brutto				netto
1	2	3	4	5	6	7	8	9	10	11	12	13	14	15	16	17	18	19	20	21	
				OS	2	40		25	18	II	15	9	0,50								
				JS	MJS	65							0,30								
				WB	MJS	45															
				BRZ	MJS	35															
			PODSZ	CZM			0,9														
				BEZ.C																	
				LSZ																	
1-p	0,7300	RP: D-STAN, BP: DRZEW, S: LMSW, TD: BK SO, ZW: UM, ZM: GRP, NR.REJ.: G6	DRZEW	DB	6	80	0,7	37	24	II	160	117	3,12	TP	0,7300	26	20				
				DB	2	65		28	21	II	45	33	1,18								
				DB	2	50		23	18	II	30	22	1,14								
				OL	MJS	55							0,86								
				JS	MJS	45							0,83								
				WB	MJS	45															
			PODSZ	CZM			0,6														
				LSZ																	
1-r	0,9000	RP: D-STAN, BP: DRZEW, S: LMW, TD: DB SO, ZW: LUŻ, ZM: JDN, NR.REJ.: G40	DRZEW	DB	3	80	0,4	30	22	III	35	32	0,80	TP	0,9000	10	8				
				JS	3	80		37	23	II	35	32	0,72								
				JS	2	60		25	20	II	20	18	0,42								
				OL	2	70		28	22	III	25	23	0,38								
													0,48								
													0,43								
													0,36								

Opis taksacyjny

Oddz. Poddz.	Pow. [ha]	Opis taksacyjny	Elementy taksacyjne											Wskazania gospodarcze						
			Warstwa	Gatunek	Udział	Wiek	Zadrzewienie	Pierśnica [cm]	Wysokość [m]	Bonitacja	Miaższość		Przyrost bieżący	Planowane				Wykonane		
											Na 1 ha [m ³ /ha]	Na całej pow. [m ³]	na 1 ha [m ³]	Rodzaj wskazania	Pow [ha]	Miaższość [m ³]		Rodzaj zabiegu	Pow [ha]	Miaższość [m ³]
													Na całej pow. [m ³]			brutto	netto			
1	2	3	4	5	6	7	8	9	10	11	12	13	14	15	16	17	18	19	20	21
				DB	MJS	130							0,33							
				JS	MJS	110														
			PODSZ	BEZ.C			0,6													
				LSZ																
1-s	0,5100	RP: D-STAN, BP: DRZEW, S: LMW, TD: DB SO, ZW: PRZ, ZM: JDN, NR.REJ.: G89	DRZEW	OL	7	65	0,5	26	21	III	115	59	1,86							
													0,95							
				OL	3	40		22	18	III	30	15	0,91							
													0,47							
				OL	MJS	50														
				OL	MJS	30														
			PODSZ	BEZ.C			0,6													
1-t	1,0266	RP: D-STAN, BP: DRZEW, S: LMŚW, TD: BK SO, ZW: PRZ, NR.REJ.: G219, G224	DRZEW	DB	10	75	0,5	29	22	II	180	185	3,87	TP	1,0266	18	14			
													3,97							
				SO	PJD	75														
				BRZ	PJD	75														
			PODSZ	BEZ.C			0,7													
				CZR.P																
				KRU																
1-w	0,4418	RP: D-STAN, BP: DRZEW, S: OL, TD: OL, ZW: UM, ZM: GRP, NR.REJ.: G225	DRZEW	OL	6	35	0,8	17	14	IV	60	27	2,16	TW	0,4418	10	8			
													0,95							
				OL	4	55		22	19	III	90	40	1,83							
													0,81							
			PODSZ	OL			0,3													
				GŁG																
1-x	1,0692	RP: D-STAN, BP: DRZEW, S:	DRZEW	TP	10	70	0,5	33	24	II	210	225	2,30	IB	1,0692	225	207			

Opis taksacyjny

Oddz. Poddz.	Pow. [ha]	Opis taksacyjny	Elementy taksacyjne											Wskazania gospodarcze						
			Warstwa	Gatunek	Udział	Wiek	Zadrzewienie	Pierśnica [cm]	Wysokość [m]	Bonitacja	Miaższość		Przyrost bieżący	Planowane				Wykonane		
											Na 1 ha [m3/ha]	Na całej pow.[m3]		Rodzaj wskazania	Pow [ha]	Miaższość [m3]		Rodzaj zabiegu	Pow [ha]	Miaższość [m3]
													na 1 ha [m3]			Na całej pow. [m3]	brutto			
1	2	3	4	5	6	7	8	9	10	11	12	13	14	15	16	17	18	19	20	21
		OL, TD: OL, ZW: PRZ, NR.REJ.: G225	PODSZ	BEZ.C			0,5						2,46	AGROT	1,0692					
				CZR.P																
				TP																
1-y	0,1258	RP: D-STAN, BP: DRZEW, S: LMŚW, TD: BK SO, ZW: PRZ, NR.REJ.: G251	DRZEW	DB	10	70	0,5	28	21	II	165	21	3,91	TP	0,1258	2	2			
				OL	PJD	70							0,49							
			PODSZ	BEZ.C			0,4													
				OL																
1-z	0,8342	RP: D-STAN, BP: DRZEW, S: LMW, TD: DB SO, ZW: PRZ, NR.REJ.: G251	DRZEW	DB	10	80	0,6	32	23	II	230	192	4,49	TP	0,8342	19	15			
				OS	PJD	60							3,75							
			PODSZ	LSZ			0,7													
				BEZ.C																
				KRU																
1-ax	0,4700	RP: D-STAN, BP: DRZEW, S: LMW, TD: DB SO, ZW: UM, NR.REJ.: G251	DRZEW	OL	10	50	0,6	24	20	III	155	73	3,58							
													1,68							
			PODSZ	OL			0,6													
				BEZ.C																
				LSZ																
1-bx	3,1300	RP: D-STAN, BP: DRZEW, S: LMW, TD: DB SO, ZW: PRZ, ZM: GRP, NR.REJ.: G251	DRZEW	OL	6	60	0,5	27	22	II	100	313	1,72	TP	3,1300	50	39			
													5,39							
				OL	4	40		22	18	III	60	188	1,83							
													5,73							
				OS	PJD	40														
				DB	PJD	40														

Opis taksacyjny

Oddz. Poddz.	Pow. [ha]	Opis taksacyjny	Elementy taksacyjne										Wskazania gospodarcze							
			Warstwa	Gatunek	Udział	Wiek	Zadrzewienie	Pierśnica [cm]	Wysokość [m]	Bonitacja	Miaższość		Przyrost bieżący	Planowane				Wykonane		
											Na 1 ha [m ³ /ha]	Na całej pow. [m ³]		Rodzaj wskazania	Pow [ha]	Miaższość [m ³]		Rodzaj zabiegu	Pow [ha]	Miaższość [m ³]
													brutto			netto				
1	2	3	4	5	6	7	8	9	10	11	12	13	14	15	16	17	18	19	20	21
				DB	PJD	100														
			PODSZ	OL			0,7													
				BEZ.C																
				GŁG																
1-cx	0,7334	RP: D-STAN, BP: DRZEW, S: LMW, TD: DB SO, ZW: PRZ, NR.REJ.: G231	DRZEW	OL	10	50	0,6	24	20	III	155	114	3,58	TP	0,7334	11	9			
													2,62							
			PODSZ	BEZ.C			0,6													
				OL																
				LSZ																
1-dx	0,7766	RP: D-STAN, BP: DRZEW, S: LMW, TD: DB SO, ZW: PRZ, ZM: JDN, NR.REJ.: G231	DRZEW	DB	7	130	0,4	59	25	III	110	85	1,01							
													0,79							
				DB	3	70		38	21	II	50	39	1,19							
													0,92							
			PODSZ	LSZ			0,8													
				BEZ.C																
				CZR.P																
1-fx	1,0391	RP: D-STAN, BP: DRZEW, S: LMW, TD: DB SO, ZW: LUŻ, NR.REJ.: G228	DRZEW	OL	10	45	0,4	24	19	III	95	99	2,51							
													2,60							
				OL	PJD	70														
			PODSZ	OL			0,7													
				GŁG																
				BEZ.C																
1-gx	0,8174	RP: D-STAN, BP: DRZEW, S: LMW, TD: DB SO, ZW: PRZ, NR.REJ.: G230	DRZEW	DB	10	75	0,6	32	22	II	215	176	4,62	TP	0,8174	18	14			
													3,77							
			PODSZ	LSZ			0,7													
				BEZ.C																

Opis taksacyjny

Oddz. Poddz.	Pow. [ha]	Opis taksacyjny	Elementy taksacyjne											Wskazania gospodarcze								
			Warstwa	Gatunek	Udział	Wiek	Zadrzewienie	Pierśnica [cm]	Wysokość [m]	Bonitacja	Miaższość		Przyrost bieżący	Planowane				Wykonane				
											Na 1 ha [m3/ha]	Na całej pow. [m3]		Rodzaj wskazania	Pow [ha]	Miaższość [m3]		Rodzaj zabiegu	Pow [ha]	Miaższość [m3]		
													brutto			netto						
1	2	3	4	5	6	7	8	9	10	11	12	13	14	15	16	17	18	19	20	21		
				GŁG																		
1-hx	1,1142	RP: D-STAN, BP: DRZEW, S: LMW, TD: DB SO, ZW: PRZ, NR.REJ.: G230	DRZEW	OL	10	45	0,6	24	20	II	195	217	5,07	TP	1,1142	22	17					
				OL	PJD	85							5,65									
			PODSZ	OL			0,8															
				BEZ.C																		
				GŁG																		
1-ix	1,6565	RP: D-STAN, BP: DRZEW, S: LMW, TD: DB SO, ZW: PRZ, NR.REJ.: G231	DRZEW	OL	10	50	0,5	26	21	II	175	290	3,94	TP	1,6565	29	23					
				DB	PJD	130							6,53									
				JS	PJD	50																
			PODSZ	BEZ.C			0,7															
				OL																		
			CZR.P																			
1-jx	2,1313	RP: D-STAN, BP: DRZEW, S: LMŚW, TD: BK SO, ZW: UM, NR.REJ.: G231	DRZEW	DB	10	90	0,6	33	24	II	255	543	4,15	TP	2,1313	54	43					
				OL	PJD	70							8,85									
				JS	PJD	70																
			PODSZ	BEZ.C			0,7															
				CZR.P																		
			GŁG																			
1-kx	0,6932	RP: D-STAN, BP: DRZEW, S: LMŚW, TD: BK SO, ZW: UM, NR.REJ.: G231	DRZEW	DB	10	70	0,7	32	23	II	220	153	5,22	TP	0,6932	23	18					
				SO	PJD	70							3,62									
				BRZ	PJD	70																
			PODSZ	BEZ.C		0,5																

Opis taksacyjny

Oddz. Poddz.	Pow. [ha]	Opis taksacyjny	Elementy taksacyjne											Wskazania gospodarcze						
			Warstwa	Gatunek	Udział	Wiek	Zadrzewienie	Pierśnica [cm]	Wysokość [m]	Bonitacja	Miaższność		Przyrost bieżący	Planowane				Wykonane		
											Na 1 ha [m3/ha]	Na całej pow.[m3]		Rodzaj wskazania	Pow [ha]	Miaższność [m3]		Rodzaj zabiegu	Pow [ha]	Miaższność [m3]
													brutto			netto				
1	2	3	4	5	6	7	8	9	10	11	12	13	14	15	16	17	18	19	20	21
				CZR.P																
				LSZ																
1-ix	0,3790	RP: D-STAN, BP: DRZEW, S: LMŚW, TD: BK SO, ZW: PRZ, NR.REJ.: G231	DRZEW	DB	10	90	0,6	33	24	II	255	97	4,15	TP	0,3790	10	8			
				OL	PJD	70							1,57							
				JS	PJD	70														
			PODSZ	BEZ.C			0,5													
				CZR.P																
				GŁG																
Razem:	27,3683											4403				798	681			
Ogółem:	27,3683											4403				798	681			

Opis taksacyjny

Woj. Opolskie (16) Powiat Kluczborski (04) Gmina Byczyna Obszar wiejski (015) Obr.ew. PSZCZONKI (0051)

Oddz. Poddz.	Pow. [ha]	Opis taksacyjny	Elementy taksacyjne											Wskazania gospodarcze															
			Warstwa	Gatunek	Udział	Wiek	Zadrzewienie	Pierśnica [cm]	Wysokość [m]	Bonitacja	Miaższność		Przyrost bieżący	Planowane				Wykonane											
											Na 1 ha [m3/ha]	Na całej pow. [m3]		Rodzaj wskazania	Pow [ha]	Miaższność [m3]		Rodzaj zabiegu	Pow [ha]	Miaższność [m3]									
													na 1 ha [m3]			Na całej pow. [m3]	brutto				netto								
1	2	3	4	5	6	7	8	9	10	11	12	13	14	15	16	17	18	19	20	21									
1-a	0,1800	RP: D-STAN, BP: DRZEW, S: LMŚW, TD: BK SO, ZW: PRZ, ZM: GRP, NR.REJ.: G31	DRZEW	DB	4	70	0,6	28	22	II	65	12	1,54	TP	0,1800	2	2												
				BRZ	2	70		29	21	II	25	5	0,28																
				DB	2	40		16	15	II	20	4	0,29																
				BRZ	1	40		17	16	II	15	3	0,05																
				GB	1	40		16	15	II	10	2	1,07																
																					0,19								
																					0,47								
			PODSZ	CZM.P			0,7																						
				DB																									
				GB																									
	BRZ																												
1-b	0,3300	RP: D-STAN, BP: DRZEW, S: BMŚW, TD: SO, ZW: PRZ, ZM: GRP, NR.REJ.: G17	DRZEW	SO	7	65	0,7	25	23	I	160	53	3,55	TP	0,3300	11	9												
				BRZ	3	65		26	22	II	70	23	1,17																
				DB	MJS	65															0,97								
				BK	MJS	65															0,32								
				DB	MJS	30																							
				ŚW	MJS	30																							
				BRZ	MJS	30																							
			PODSZ	ŚW			0,7																						
				CZM.P																									

Opis taksacyjny

Oddz. Poddz.	Pow. [ha]	Opis taksacyjny	Elementy taksacyjne											Wskazania gospodarcze						
			Warstwa	Gatunek	Udział	Wiek	Zadrzewienie	Pierśnica [cm]	Wysokość [m]	Bonitacja	Miaższność		Przyrost bieżący	Planowane				Wykonane		
											Na 1 ha [m3/ha]	Na całej pow. [m3]		Rodzaj wskazania	Pow [ha]	Miaższność [m3]		Rodzaj zabiegu	Pow [ha]	Miaższność [m3]
													na 1 ha [m3]			Na całej pow. [m3]	brutto			
1	2	3	4	5	6	7	8	9	10	11	12	13	14	15	16	17	18	19	20	21
				KRU																
				DB.C																
				GB																
1-c	0,2323	RP: HAL, BP: , S: LMŚW, TD: BK SO, INFO: powierzchnia użytkowana rolniczo, NR.REJ.: G99												AGROT	0,2323					
														ODN-HAL	0,2323					
1-d	0,2977	RP: D-STAN, BP: DRZEW, S: LMŚW, TD: BK SO, ZW: PRZ, ZM: GRP, NR.REJ.: G99	DRZEW	MD	3	55	0,6	27	21	II	50	15	1,23	TP	0,2977	4	3			
				BRZ	2	55		21	21	II	40	12	0,37							
				DB	1	55		23	19	II	20	6	0,76							
				BRZ	2	35		14	15	II	15	4	0,23							
				DB	2	35		14	14	II	15	4	0,66							
				LP	MJS	35							0,20							
													0,57							
													1,01							
													0,30							
			PODSZ	LSZ			0,6													
				GŁG																
				ŚL.T																
				DB																
				BRZ																
1-f	0,0140	RP: HAL, BP: , S: LMŚW, TD: BK SO, NR.REJ.: G100																		

Opis taksacyjny

Oddz. Poddz.	Pow. [ha]	Opis taksacyjny	Elementy taksacyjne										Wskazania gospodarcze							
			Warstwa	Gatunek	Udział	Wiek	Zadrzewienie	Pierśnica [cm]	Wysokość [m]	Bonitacja	Miaższność		Przyrost bieżący	Planowane			Wykonane			
											Na 1 ha [m3/ha]	Na całej pow.[m3]		Rodzaj wskazania	Pow [ha]	Miaższność [m3]		Rodzaj zabiegu	Pow [ha]	Miaższność [m3]
													brutto			netto				
1	2	3	4	5	6	7	8	9	10	11	12	13	14	15	16	17	18	19	20	21
Razem:	1,0540											143				17	14			
Ogółem:	1,0540											143				17	14			

Opis taksacyjny

Woj. Opolskie (16) Powiat Kluczborski (04) Gmina Byczyna Obszar wiejski (015) Obr.ew. ROSZKOWICE (0052)

Oddz. Poddz.	Pow. [ha]	Opis taksacyjny	Elementy taksacyjne										Wskazania gospodarcze												
			Warstwa	Gatunek	Udział	Wiek	Zadrzewienie	Pierśnica [cm]	Wysokość [m]	Bonitacja	Miąższość		Przyrost bieżący	Planowane				Wykonane							
											Na 1 ha [m3/ha]	Na całej pow. [m3]		Rodzaj wskazania	Pow [ha]	Miąższość [m3]		Rodzaj zabiegu	Pow [ha]	Miąższość [m3]					
													na 1 ha [m3]			Na całej pow. [m3]	brutto				netto	Rodzaj zabiegu	Pow [ha]	Miąższość [m3]	
1	2	3	4	5	6	7	8	9	10	11	12	13	14	15	16	17	18	19	20	21					
1-a	1,2910	RP: D-STAN, BP: DRZEW, S: LMW, TD: DB SO, ZW: PRZ, ZM: GRP, INFO: fragm. OI, NR.REJ.: G65, G66	DRZEW	OL	9	70	0,6	31	23	II	250	323	3,36	IIB	1,2910	107	84								
				OL	1	45		23	20	II	25	32	0,65	AGROT	0,3873										
				DB	MJS	70							0,84												
				BRZ	MJS	70																			
				DB	MJS	45																			
				BRZ	MJS	45																			
			PODSZ	OL			0,6																		
				CZM																					
				BEZ.C																					
				BRZ																					
1-b	0,2490	RP: HAL, BP: , S: LMW, TD: DB SO, NR.REJ.: G66	PODSZ	OL		0,2								AGROT	0,2490										
				BRZ									ODN-HAL	0,2490											
				ŚL.T																					
				CZM																					
			PRZES	OL		30		15	14			4													
1-c	0,0900	RP: D-STAN, BP: DRZEW, S: LMŚW, TD: BK SO, ZW: PRZ, NR.REJ.: G69	DRZEW	BRZ	10	70	0,4	29	21	II	130	12	1,53	IB	0,0900	11	9								
				OL	MJS	70								0,14	AGROT	0,0900									
				DB	MJS	70										ODN-ZRB	0,0900								
			PODSZ	CZM			0,5																		
				ŚL.T																					
				GŁG																					
				BRZ																					

Opis taksacyjny

Oddz. Poddz.	Pow. [ha]	Opis taksacyjny	Elementy taksacyjne										Wskazania gospodarcze							
			Warstwa	Gatunek	Udział	Wiek	Zadrzewienie	Pierśnica [cm]	Wysokość [m]	Bonitacja	Miąższość		Przyrost bieżący	Planowane				Wykonane		
											Na 1 ha [m3/ha]	Na całej pow. [m3]		Rodzaj wskazania	Pow [ha]	Miąższość [m3]		Rodzaj zabiegu	Pow [ha]	Miąższość [m3]
													na 1 ha [m3]			Na całej pow. [m3]	brutto			
1	2	3	4	5	6	7	8	9	10	11	12	13	14	15	16	17	18	19	20	21
				DB																
1-d	0,7300	RP: D-STAN, BP: DRZEW, S: LMW, TD: DB SO, ZW: PRZ, ZM: GRP, NR.REJ.: G51, G56	DRZEW	OL	8	60	0,6	27	22	II	190	139	3,27	TP	0,7300	18	14			
													2,39							
				OL	2	70		29	24	II	50	37	0,67							
													0,49							
				DB	MJS	120														
			TP.K	MJS	60															
			DB	MJS	60															
			PODSZ	BEZ.C			0,6													
				CZM																
				ŚL.T																
OL																				
1-f	0,7400	RP: D-STAN, BP: DRZEW, S: LMW, TD: DB SO, ZW: PRZ, ZM: GRP, NR.REJ.: G143, G294	DRZEW	OL	9	65	0,7	28	23	II	270	200	4,10	TP	0,7400	34	27			
				TP	1	65		48	26	II	35	26	0,46							
													0,34							
				DB	MJS	90														
				DB	MJS	65														
			OL	MJS	40															
			DB	MJS	40															
			PODSZ	BEZ.C			0,6													
				CZM																
				OL																
ŚL.T																				
DB																				
1-g	0,1800	RP: D-STAN, BP: DRZEW, S:	DRZEW	OL	8	65	0,8	28	23	II	265	48	4,02	TP	0,1800	9	7			

Opis taksacyjny

Oddz. Poddz.	Pow. [ha]	Opis taksacyjny	Elementy taksacyjne											Wskazania gospodarcze							
			Warstwa	Gatunek	Udział	Wiek	Zadrzewienie	Pierśnica [cm]	Wysokość [m]	Bonitacja	Miąższość		Przyrost bieżący	Planowane				Wykonane			
											Na 1 ha [m3/ha]	Na całej pow. [m3]		Rodzaj wskazania	Pow [ha]	Miąższość [m3]		Rodzaj zabiegu	Pow [ha]	Miąższość [m3]	
													na 1 ha [m3]			Na całej pow. [m3]	brutto				netto
1	2	3	4	5	6	7	8	9	10	11	12	13	14	15	16	17	18	19	20	21	
		LMW, TD: DB SO, ZW: PRZ, ZM: GRP, NR.REJ.: G296, G79		OL	2	45		20	20	II	60	11	0,72								
				OL	MJS	90							1,56								
				DB	MJS	90							0,28								
				DB	MJS	65															
				JS	MJS	65															
				OL	MJS	35															
				DB	MJS	35															
				JS	MJS	35															
			PODSZ	BEZ.C			0,2														
				GŁG																	
				ŚL.T																	
				LSZ																	
				OL																	
1-h	0,2700	RP: D-STAN, BP: DRZEW, S: LMŚW, TD: BK SO, ZW: PRZ, ZM: GRP, INFO: fragm. LMw, NR.REJ.: G19, G82	DRZEW	SO	4	65	0,5	28	24	I	55	15	1,22	TP	0,2700	4	3				
				DB	4	65		27	21	II	50	14	0,33								
				DB	2	40		17	15	II	25	7	1,32								
				BRZ	MJS	65							0,36								
				OL	MJS	65							1,33								
													0,36								
			PODSZ	BEZ.C			0,4														
				LSZ																	
				OS																	

Opis taksacyjny

Oddz. Poddz.	Pow. [ha]	Opis taksacyjny	Elementy taksacyjne										Wskazania gospodarcze							
			Warstwa	Gatunek	Udział	Wiek	Zadrzewienie	Pierśnica [cm]	Wysokość [m]	Bonitacja	Miąższość		Przyrost bieżący	Planowane				Wykonane		
											Na 1 ha [m3/ha]	Na całej pow. [m3]		Rodzaj wskazania	Pow [ha]	Miąższość [m3]		Rodzaj zabiegu	Pow [ha]	Miąższość [m3]
													na 1 ha [m3]			Na całej pow. [m3]	brutto			
1	2	3	4	5	6	7	8	9	10	11	12	13	14	15	16	17	18	19	20	21
				JRZ																
				BRZ																
1-j	4,2900	RP: D-STAN, BP: DRZEW, S: LMŚW, TD: BK SO, ZW: PRZ, ZM: GRP, NR.REJ.: G125, G361	DRZEW	AK	7	70	0,8	31	22	II	150	644	1,77	IB	4,2900	738	582			
				AK	3	55		25	20	II	65	279	1,23	AGROT	4,2900					
				AK									5,30	ODN-ZRB	4,2900					
				DB	MJS	110														
				DB	MJS	90														
				DB	MJS	35														
				AK	MJS	35														
			PODSZ	AK			0,6													
				BEZ.C																
				CZM.P																
				ŚL.T																
				GŁG																
1-k	1,0300	RP: D-STAN, BP: DRZEW, S: LMŚW, TD: BK SO, ZW: PRZ, ZM: GRP, INFO: w cz. E - pasieka o pow. 0,02ha, NR.REJ.: G84	DRZEW	AK	5	70	0,8	37	23	II	110	113	1,30	IB	1,0300	173	136			
				AK	3	60		29	21	II	60	62	0,97	AGROT	1,0300					
				AK	2	50		26	19	II	40	41	0,89	ODN-ZRB	1,0300					
				AK									1,00							
				DB	MJS	110							0,92							
				DB	MJS	90														
				DB	MJS	70														
				JS	MJS	70														
				AK	MJS	40														

Opis taksacyjny

Oddz. Poddz.	Pow. [ha]	Opis taksacyjny	Elementy taksacyjne										Wskazania gospodarcze							
			Warstwa	Gatunek	Udział	Wiek	Zadrzewienie	Pierśnica [cm]	Wysokość [m]	Bonitacja	Miąższość		Przyrost bieżący	Planowane				Wykonane		
											Na 1 ha [m3/ha]	Na całej pow. [m3]		Rodzaj wskazania	Pow [ha]	Miąższość [m3]		Rodzaj zabiegu	Pow [ha]	Miąższość [m3]
													na 1 ha [m3]			Na całej pow. [m3]	brutto			
1	2	3	4	5	6	7	8	9	10	11	12	13	14	15	16	17	18	19	20	21
				DB	MJS	40														
			PODSZ	BEZ.C			0,6													
				AK																
				CZM.P																
				ŚL.T																
				DB																
Razem:	8,8700											2007				1094	862			
Ogółem:	8,8700											2007				1094	862			

Opis taksacyjny

Woj. Opolskie (16) Powiat Kluczborski (04) Gmina Byczyna Obszar wiejski (015) Obr.ew. SIEROSŁAWICE (0055)

Oddz. Poddz.	Pow. [ha]	Opis taksacyjny	Elementy taksacyjne											Wskazania gospodarcze												
			Warstwa	Gatunek	Udział	Wiek	Zadrzewienie	Pierśnica [cm]	Wysokość [m]	Bonitacja	Miaższość		Przyrost bieżący	Planowane				Wykonane								
											Na 1 ha [m3/ha]	Na całej pow. [m3]		Rodzaj wskazania	Pow [ha]	Miaższość [m3]		Rodzaj zabiegu	Pow [ha]	Miaższość [m3]						
													na 1 ha [m3]			Na całej pow. [m3]	brutto				netto					
1	2	3	4	5	6	7	8	9	10	11	12	13	14	15	16	17	18	19	20	21						
1-a	0,1100	RP: D-STAN, BP: DRZEW, S: OL, TD: OL, ZW: LUŻ, NR.REJ.: G69	DRZEW	OL	10	70	0,4	27	20	III	130	14	1,89													
				DB	MJS	70							0,21													
			PODSZ	WB			0,7																			
				BEZ.C																						
				OL																						
				GŁG																						
	CZM																									
1-b	0,1400	RP: D-STAN, BP: DRZEW, S: LMW, TD: DB SO, ZW: PRZ, INFO: fragm. OI, NR.REJ.: G6	DRZEW	OL	10	70	0,6	30	22	III	190	27	2,76		IB	0,1400	6	5								
																						0,39	AGROT	0,1400		
				OL	MJS	40																				
				JS	MJS	40																				
			WB	MJS	20																					
			PODSZ	BEZ.C			0,6																			
				ŚL.T																						
				WB																						
BRZ																										
1-c	0,2500	RP: D-STAN, BP: DRZEW, S: OL, TD: OL, ZW: LUŻ, NR.REJ.: G18	DRZEW	OL	10	70	0,4	28	21	III	120	30	1,75													
																						0,44				
			PODSZ	CZM			0,7																			
				ŚL.T																						
				OL																						
				BEZ.C																						
	WB																									

Opis taksacyjny

Oddz. Poddz.	Pow. [ha]	Opis taksacyjny	Elementy taksacyjne											Wskazania gospodarcze						
			Warstwa	Gatunek	Udział	Wiek	Zadrzewienie	Pierśnica [cm]	Wysokość [m]	Bonitacja	Miaższność		Przyrost bieżący	Planowane				Wykonane		
											Na 1 ha [m3/ha]	Na całej pow. [m3]		Rodzaj wskazania	Pow [ha]	Miaższność [m3]		Rodzaj zabiegu	Pow [ha]	Miaższność [m3]
													na 1 ha [m3]			Na całej pow. [m3]	brutto			
1	2	3	4	5	6	7	8	9	10	11	12	13	14	15	16	17	18	19	20	21
1-d	0,1325	RP: HAL, BP: , S: LMW, TD: DB SO, NR.REJ.: G7												AGROT	0,1325					
														ODN-HAL	0,1325					
1-f	0,2888	RP: D-STAN, BP: DRZEW, S: LW, TD: DB, ZW: PRZ, ZM: GRP, NR.REJ.: G14	DRZEW	JW	4	90	0,6	45	23	III	75	22	1,41							
				JS	1	90		42	23	II	20	6	0,18							
				LP	1	90		41	22	III	20	6	0,09							
													0,03							
				JW	2	70		25	21	II	40	12	0,95							
													0,27							
				KL	1	70		25	21	II	20	6	0,47							
													0,14							
				JS	1	70		29	20	II	20	6	0,33							
													0,10							
				GB	MJS	70														
				JW	MJS	35														
				GB	MJS	35														
			PODSZ	BEZ.C			0,3													
				GB																
				LSZ																
				LP																
1-g	0,5581	RP: D-STAN, BP: DRZEW, S: LW, TD: DB, ZW: PRZ, ZM: GRP, INFO: fragm. OI, NR.REJ.: G14, G18	DRZEW	OL	4	70	0,6	35	23	II	90	50	1,21	TP	0,5581	12	9			
													0,67							
				JS	2	70		29	21	II	40	22	0,66							
													0,37							

Opis taksacyjny

Oddz. Poddz.	Pow. [ha]	Opis taksacyjny	Elementy taksacyjne											Wskazania gospodarcze						
			Warstwa	Gatunek	Udział	Wiek	Zadrzewienie	Pierśnica [cm]	Wysokość [m]	Bonitacja	Miąższość		Przyrost bieżący	Planowane				Wykonane		
											Na 1 ha [m3/ha]	Na całej pow. [m3]		Rodzaj wskazania	Pow [ha]	Miąższość [m3]		Rodzaj zabiegu	Pow [ha]	Miąższość [m3]
													na 1 ha [m3]			Na całej pow. [m3]	brutto			
1	2	3	4	5	6	7	8	9	10	11	12	13	14	15	16	17	18	19	20	21
				JW	1	70		32	22	II	25	14	0,59							
													0,33							
				OL	2	55		25	20	III	35	20	0,71							
													0,40							
				JS	1	55		24	18	II	20	11	0,59							
													0,33							
				GB	MJS	70														
				WB	MJS	70														
				BRZ	MJS	55														
				GB	MJS	55														
			PODSZ	DER.Ś			0,6													
				CZM																
				GB																
				WB																
				JW																
1-h	0,7975	RP: D-STAN, BP: DRZEW, S: LW, TD: DB, ZW: PRZ, ZM: GRP, INFO: fragm. OI, NR.REJ.: G7	DRZEW	OL	6	70	0,5	29	23	II	140	112	1,88	IIB	0,7975	49	38			
													1,50	AGROT	0,2392					
				JS	2	70		29	22	II	20	16	0,33	ODN-ZŁOŻ	0,2392					
													0,26							
				OL	1	90		43	24	II	25	20	0,27							
													0,22							
				JS	1	90		43	22	II	20	16	0,18							
													0,14							
				JW	MJS	90														
				GB	MJS	90														
				LP	MJS	90														

Opis taksacyjny

Oddz. Poddz.	Pow. [ha]	Opis taksacyjny	Elementy taksacyjne											Wskazania gospodarcze						
			Warstwa	Gatunek	Udział	Wiek	Zadrzewienie	Pierśnica [cm]	Wysokość [m]	Bonitacja	Miąższość		Przyrost bieżący	Planowane			Wykonane			
											Na 1 ha [m3/ha]	Na całej pow. [m3]		Rodzaj wskazania	Pow [ha]	Miąższość [m3]		Rodzaj zabiegu	Pow [ha]	Miąższość [m3]
													brutto			netto				
1	2	3	4	5	6	7	8	9	10	11	12	13	14	15	16	17	18	19	20	21
				WB	MJS	90														
				GB	MJS	70														
				GB	MJS	35														
				JS	MJS	35														
				LP	MJS	35														
			PODSZ	BEZ.C			0,7													
				ŚL.T																
				GB																
				WB																
				LSZ																
1-i	1,8968	RP: D-STAN, BP: DRZEW, S: OL, TD: OL, ZW: PRZ, ZM: GRP, INFO: fragm. LMw, luka użytkowana rolniczo, NR.REJ.: G118, G14, G6, G8	DRZEW	OL	3	35	0,5	15	17	III	45	85	1,61							
													3,06							
				JS	1	35		14	15	I	10	19	0,50							
													0,96							
				OL	2	65		30	23	II	30	57	0,46							
													0,86							
				JS	1	65		28	20	II	10	19	0,20							
													0,37							
				JS	1	55		23	19	II	10	19	0,29							
													0,56							
				OL	1	55		24	20	III	15	28	0,31							
													0,58							
				JS	1	80		38	22	II	10	19	0,12							
													0,23							
				WB	MJS	110														
				WB	MJS	65														

Opis taksacyjny

Oddz. Poddz.	Pow. [ha]	Opis taksacyjny	Elementy taksacyjne											Wskazania gospodarcze						
			Warstwa	Gatunek	Udział	Wiek	Zadrzewienie	Pierśnica [cm]	Wysokość [m]	Bonitacja	Miaższość		Przyrost bieżący	Planowane				Wykonane		
											Na 1 ha [m3/ha]	Na całej pow. [m3]		Rodzaj wskazania	Pow [ha]	Miaższość [m3]		Rodzaj zabiegu	Pow [ha]	Miaższość [m3]
													brutto			netto				
1	2	3	4	5	6	7	8	9	10	11	12	13	14	15	16	17	18	19	20	21
				DB	MJS	65														
				JS	MJS	50														
				TP	MJS	35														
			PODSZ	CZM			0,6													
1-k	0,9946	RP: D-STAN, BP: DRZEW, S: LMŚW, TD: BK SO, ZW: PRZ, ZM: GRP, INFO: fragm. LMw, NR.REJ.: G111, G26, G7, G8	DRZEW	DB	4	70	0,7	28	21	II	90	90	2,13	TP	0,9946	31	25			
				BRZ	2	70		29	21	II	40	40	0,47							
				DB	2	90		43	23	III	40	40	0,75							
				DB	2	50		18	18	II	40	40	1,52							
				DB	MJS	110							1,51							
				BRZ	MJS	90														
				ŚW	MJS	70														
				BK	MJS	70														
				JS	MJS	70														
				BRZ	MJS	50														
				OS	MJS	35														
				JS	MJS	35														
				DB	MJS	35														
				BRZ	MJS	35														
			PODSZ	KRU			0,5													
				ŚL.T																
				CZM																
				BRZ																

Opis taksacyjny

Oddz. Poddz.	Pow. [ha]	Opis taksacyjny	Elementy taksacyjne										Wskazania gospodarcze																	
			Warstwa	Gatunek	Udział	Wiek	Zadrzewienie	Pierśnica [cm]	Wysokość [m]	Bonitacja	Miąższość		Przyrost bieżący	Planowane			Wykonane													
											Na 1 ha [m3/ha]	Na całej pow. [m3]		Rodzaj wskazania	Pow [ha]	Miąższość [m3]		Rodzaj zabiegu	Pow [ha]	Miąższość [m3]										
													na 1 ha [m3]			Na całej pow. [m3]	brutto				netto	Rodzaj zabiegu	Pow [ha]	Miąższość [m3]						
1	2	3	4	5	6	7	8	9	10	11	12	13	14	15	16	17	18	19	20	21										
1-I	0,9137	RP: D-STAN, BP: DRZEWE, S: LMW, TD: DB SO, ZW: PRZ, ZM: GRP, NR.REJ.: G14, G4, G6	DRZEWE	DB	8	65	0,6	26	22	II	160	146	4,21	TP	0,9137	18	14													
				DB	1	80		37	23	II	20	18	0,39			0,36														
				OS	1	40		28	21	I	20	18	0,67			0,62														
				BK	MJS	100																								
				DB	MJS	100																								
				ŚW	MJS	65																								
				BRZ	MJS	65																								
				JS	MJS	65																								
				BRZ	MJS	40																								
				ŚW	MJS	40																								
				DB	MJS	40																								
				JS	MJS	40																								
				PODSZ	KRU				0,7																					
				DB																										
JS																														
ŚL.T																														
LSZ																														
1-m	0,0311	RP: HAL, BP: , S: LMŚW, TD: BK SO, INFO: budynek, NR.REJ.: G14																												
Razem:	6,1131											1048				116	91													
Ogółem:	6,1131											1048				116	91													

OC – obszary chronione; RP – rodzaj powierzchni; BP – budowa pionowa; F – funkcja lasu; O – kategoria ochronności; S – typ siedliskowy lasu; TD – typ drzewostanu; ZW – zwarcie; ZM – zmieszanie; INFO – informacje inne; NR.REJ. – numer rejestrowy

Powierzchniowa i miąższościowa tabela klas wieku wg gatunków panujących

**ZESTAWIENIE POWIERZCHNI I MIĄŻSZOŚCI GATUNKÓW PANUJĄCYCH W KLASACH I PODKLASACH WIEKU WEDŁUG
GŁÓWNYCH FUNKCJI LASU**

Obiekt (obr. ew.): 16/04/015/0004 - BISKUPICE

Gatunek	Pow. leśna niezal.	Powierzchnia leśna zalesiona														Ogółem		
		Przest.	I		II		III		IV		V		VI i st.	KO	KDO		Bud. przer.	R-m
			a	b	a	b	a	b	a	b	a	b						
powierzchnia w ha / miąższość w m3																		
Lasy gospodarcze																		
AK							0,4900										0,4900	0,4900
							76										76	76
RAZEM:							0,4900										0,4900	0,4900
							76										76	76
Grunty związane z gospodarką leśną:																		
Inne grunty:																		
OGÓŁEM:							0,4900										0,4900	0,4900
							76										76	76

Powierzchniowa i miąższościowa tabela klas wieku wg gatunków panujących

Obiekt (obr. ew.): 16/04/015/0007 - BOREK

Gatunek	Pow. leśna niezal.	Powierzchnia leśna zalesiona														Ogółem		
		Przest.	I		II		III		IV		V		VI i st.	KO	KDO		Bud. przer.	R-m
			a	b	a	b	a	b	a	b	a	b						
powierzchnia w ha / miąższość w m3																		
Lasy gospodarcze																		
SO	0,3900										0,0400						0,0400	0,4300
	10										5						5	15
DB													1,2800				1,2800	1,2800
													313				313	313
JS									0,6000								0,6000	0,6000
									120								120	120
OL	1,8255								8,5845								8,5845	10,4100
	40								1772								1772	1812
OS				0,6500													0,6500	0,6500
				105													105	105
RAZEM:	2,2155			0,6500					9,1845		0,0400		1,2800				11,1545	13,3700
	50			105					1892		5		313				2315	2365
Grunty związane z gospodarką leśną:																		
Inne grunty:																		
																		0,0570
OGÓŁEM:	2,2155			0,6500					9,1845		0,0400		1,2800				11,1545	13,3700
	50			105					1892		5		313				2315	2365

Powierzchniowa i miąższościowa tabela klas wieku wg gatunków panujących

Obiekt (obr. ew.): 16/04/015/0013 - CIECIERZYN

Gatunek	Pow. leśna niezal.	Powierzchnia leśna zalesiona														Ogółem		
		Przest.	I		II		III		IV		V		VI i st.	KO	KDO		Bud. przer.	R-m
			a	b	a	b	a	b	a	b	a	b						
powierzchnia w ha / miąższość w m3																		
Lasy gospodarcze																		
SO	0,7773						0,6000	0,7300									1,3300	2,1073
							147	226									373	373
DB					0,2038		0,3400						0,1300				0,6738	0,6738
					16		54						24				94	94
OL								1,6902									1,6902	1,6902
								330									330	330
OS					0,2200												0,2200	0,2200
					36												36	36
RAZEM:	0,7773				0,4238		0,9400	2,4202					0,1300				3,9140	4,6913
					52		201	556					24				833	833
Grunty związane z gospodarką leśną:																		
Inne grunty:																		
OGÓŁEM:	0,7773				0,4238		0,9400	2,4202					0,1300				3,9140	4,6913
					52		201	556					24				833	833

Powierzchniowa i miąższościowa tabela klas wieku wg gatunków panujących

Obiekt (obr. ew.): 16/04/015/0016 - DOBIERCICE

Gatunek	Pow. leśna niezal.	Powierzchnia leśna zalesiona														Ogółem		
		Przest.	I		II		III		IV		V		VI i st.	KO	KDO		Bud. przer.	R-m
			a	b	a	b	a	b	a	b	a	b						
powierzchnia w ha / miąższość w m3																		
Lasy gospodarcze																		
SO									1,0122								1,0122	1,0122
									304								304	304
DB								0,3204	0,5589				5,2759				6,1552	6,1552
								49	101				1386				1536	1536
BRZ							0,3918						0,2608				0,6526	0,6526
							43						33				76	76
RAZEM:							0,3918	0,3204	0,5589	1,2730	5,2759						7,8200	7,8200
							43	49	101	337	1386						1916	1916
Grunty związane z gospodarką leśną:																		
Inne grunty:																		
OGÓŁEM:							0,3918	0,3204	0,5589	1,2730	5,2759						7,8200	7,8200
							43	49	101	337	1386						1916	1916

Powierzchniowa i miąższościowa tabela klas wieku wg gatunków panujących

Obiekt (obr. ew.): 16/04/015/0020 - GOŁKOWICE

Gatunek	Pow. leśna niezal.	Powierzchnia leśna zalesiona														Ogółem		
		Przest.	I		II		III		IV		V		VI i st.	KO	KDO		Bud. przer.	R-m
			a	b	a	b	a	b	a	b	a	b						
powierzchnia w ha / miąższość w m3																		
Lasy gospodarcze																		
SO	0,1047		1,5814														1,5814	1,6861
			44														44	44
DB								0,2300	1,7531								1,9831	1,9831
								45	360								405	405
BRZ							0,2300										0,2300	0,2300
							32										32	32
OL			1,0362	0,8600				1,3700									3,2662	3,2662
			48	48				308									404	404
TP									1,2200								1,2200	1,2200
									268								268	268
OS			0,3453	0,5601	0,2599												1,1653	1,1653
			24	20	38												82	82
RAZEM:	0,1047		2,9629	1,4201	0,2599	0,2300		1,6000	2,9731								9,4460	9,5507
			116	68	38	32		353	628								1235	1235
Grunty związane z gospodarką leśną:																		
Inne grunty:																		
OGÓŁEM:	0,1047		2,9629	1,4201	0,2599	0,2300		1,6000	2,9731								9,4460	9,5507
			116	68	38	32		353	628								1235	1235

Powierzchniowa i miąższościowa tabela klas wieku wg gatunków panujących

Obiekt (obr. ew.): 16/04/015/0021 - GOSŁAW

Gatunek	Pow. leśna niezal.	Powierzchnia leśna zalesiona														Ogółem		
		Przest.	I		II		III		IV		V		VI i st.	KO	KDO		Bud. przer.	R-m
			a	b	a	b	a	b	a	b	a	b						
powierzchnia w ha / miąższość w m3																		
Lasy gospodarcze																		
SO	0,2913											0,2928					0,2928	0,5841
												45					45	45
DB									0,5600		0,5300						1,0900	1,0900
									109		144						253	253
LP			0,0927										0,0873				0,1800	0,1800
													13				13	13
RAZEM:	0,2913		0,0927						0,5600		0,5300	0,2928	0,0873				1,5628	1,8541
									109		144	45	13				311	311
Grunty związane z gospodarką leśną:																		
Inne grunty:																		
OGÓŁEM:	0,2913		0,0927						0,5600		0,5300	0,2928	0,0873				1,5628	1,8541
									109		144	45	13				311	311

Powierzchniowa i miąższościowa tabela klas wieku wg gatunków panujących

Obiekt (obr. ew.): 16/04/015/0023 - POGORZAŁKA

Gatunek	Pow. leśna niezal.	Powierzchnia leśna zalesiona														Ogółem		
		Przest.	I		II		III		IV		V		VI i st.	KO	KDO		Bud. przer.	R-m
			a	b	a	b	a	b	a	b	a	b						
powierzchnia w ha / miąższość w m3																		
Lasy gospodarcze																		
SO										0,0900							0,0900	0,0900
										16							16	16
DB						0,1200			0,2415								0,3615	0,3615
						16			52								68	68
RAZEM:						0,1200			0,2415	0,0900							0,4515	0,4515
						16			52	16							84	84
Grunty związane z gospodarką leśną:																		
Inne grunty:																		
OGÓŁEM:						0,1200			0,2415	0,0900							0,4515	0,4515
						16			52	16							84	84

Powierzchniowa i miąższościowa tabela klas wieku wg gatunków panujących

Obiekt (obr. ew.): 16/04/015/0024 - JAKUBOWICE

Gatunek	Pow. leśna niezal.	Powierzchnia leśna zalesiona														Ogółem		
		Przest.	I		II		III		IV		V		VI i st.	KO	KDO		Bud. przer.	R-m
			a	b	a	b	a	b	a	b	a	b						
powierzchnia w ha / miąższość w m3																		
Lasy gospodarcze																		
SO	1,2489																1,2489	
	5																5	
DB						4,5676		0,1200	3,1976		3,4039	1,8475				13,1366	13,1366	
						887		26	718		814	522				2967	2967	
KL			0,9171													0,9171	0,9171	
		48	19													67	67	
JS								1,5174	1,1500	1,1800	0,4280					4,2754	4,2754	
								182	163	249	86					680	680	
OL								2,1800		1,9620						4,1420	4,1420	
								697		510						1207	1207	
RAZEM:	1,2489		0,9171			4,5676		3,8174	4,3476	3,1420	3,8319	1,8475				22,4711	23,7200	
	5	48	19			887		905	881	759	900	522				4921	4926	
Grunty związane z gospodarką leśną:																		
Inne grunty:																		
OGÓLEM:	1,2489		0,9171			4,5676		3,8174	4,3476	3,1420	3,8319	1,8475				22,4711	23,7200	
	5	48	19			887		905	881	759	900	522				4921	4926	

Powierzchniowa i miąższościowa tabela klas wieku wg gatunków panujących

Obiekt (obr. ew.): 16/04/015/0025 - JANÓWKA

Gatunek	Pow. leśna niezal.	Powierzchnia leśna zalesiona															Ogółem	
		Przest.	I		II		III		IV		V		VI i st.	KO	KDO	Bud. przer.		R-m
			a	b	a	b	a	b	a	b	a	b						
powierzchnia w ha / miąższość w m3																		
Lasy gospodarcze																		
SO	0,5370				0,0913		0,7462	0,5192	0,6256	2,7584	1,3470		1,1572				7,2449	7,7819
					10		102	119	143	717	310		279				1680	1680
DB			0,0300														0,0300	0,0300
AK			0,3630			0,1580		0,7355		0,3039	0,8849						2,4453	2,4453
						19		96		58	158						335	335
RAZEM:	0,5370		0,3930		0,0913	0,1580	0,7462	1,2547	0,6256	3,0623	2,2319		1,1572				9,7202	10,2572
					10	19	102	215	143	775	468		279				2015	2015
Grunty związane z gospodarką leśną:																		
Inne grunty:																		
																		0,0760
OGÓŁEM:	0,5370		0,3930		0,0913	0,1580	0,7462	1,2547	0,6256	3,0623	2,2319		1,1572				9,7202	10,2572
					10	19	102	215	143	775	468		279				2015	2015

Powierzchniowa i miąższościowa tabela klas wieku wg gatunków panujących

Obiekt (obr. ew.): 16/04/015/0026 - JAŚKOWICE

Gatunek	Pow. leśna niezal.	Powierzchnia leśna zalesiona															Ogółem	
		Przest.	I		II		III		IV		V		VI i st.	KO	KDO	Bud. przer.		R-m
			a	b	a	b	a	b	a	b	a	b						
powierzchnia w ha / miąższość w m3																		
Lasy gospodarcze																		
SO											0,0500						0,0500	0,0500
											4						4	4
OL									0,1400								0,1400	0,1400
									33								33	33
RAZEM:									0,1400		0,0500						0,1900	0,1900
									33		4						37	37
Grunty związane z gospodarką leśną:																		
Inne grunty:																		
OGÓŁEM:									0,1400		0,0500						0,1900	0,1900
									33		4						37	37

Powierzchniowa i miąższościowa tabela klas wieku wg gatunków panujących

Obiekt (obr. ew.): 16/04/015/0028 - KOCHŁOWICE

Gatunek	Pow. leśna niezal.	Powierzchnia leśna zalesiona														Ogółem		
		Przest.	I		II		III		IV		V		VI i st.	KO	KDO		Bud. przer.	R-m
			a	b	a	b	a	b	a	b	a	b						
powierzchnia w ha / miąższość w m3																		
Lasy gospodarcze																		
OL					0,2300												0,2300	0,2300
					26												26	26
RAZEM:					0,2300												0,2300	0,2300
					26												26	26
Grunty związane z gospodarką leśną:																		
Inne grunty:																		
OGÓŁEM:					0,2300												0,2300	0,2300
					26												26	26

Powierzchniowa i miąższościowa tabela klas wieku wg gatunków panujących

Obiekt (obr. ew.): 16/04/015/0030 - KOSTÓW

Gatunek	Pow. leśna niezal.	Powierzchnia leśna zalesiona														Ogółem		
		Przest.	I		II		III		IV		V		VI i st.	KO	KDO		Bud. przer.	R-m
			a	b	a	b	a	b	a	b	a	b						
powierzchnia w ha / miąższość w m3																		
Lasy gospodarcze																		
SO	2,3369							1,2400									1,2400	3,5769
	20							130									130	150
DB									0,6220	4,3473	1,6809						7,3225	7,3225
									104	910	336						1451	1451
JW								0,4802									0,4802	0,4802
								86									86	86
JS								0,3645									0,3645	0,3645
								55									55	55
OL					4,5765	0,3908	2,2500		0,5400								7,7573	7,7573
		18			414	51	502		78								1063	1063
RAZEM:	2,3369				4,5765	0,3908	3,0947	1,2400	1,1620	4,3473	1,6809						17,1645	19,5014
	20	18			414	51	643	130	182	910	336						2785	2805
Grunty związane z gospodarką leśną:																		
Inne grunty:																		
OGÓLEM:	2,3369				4,5765	0,3908	3,0947	1,2400	1,1620	4,3473	1,6809						17,1645	19,5014
	20	18			414	51	643	130	182	910	336						2785	2805

Powierzchniowa i miąższościowa tabela klas wieku wg gatunków panujących

Obiekt (obr. ew.): 16/04/015/0045 - MIECHOWA

Gatunek	Pow. leśna niezal.	Powierzchnia leśna zalesiona														Ogółem		
		Przest.	I		II		III		IV		V		VI i st.	KO	KDO		Bud. przer.	R-m
			a	b	a	b	a	b	a	b	a	b						
powierzchnia w ha / miąższość w m3																		
Lasy gospodarcze																		
SO	4,1421								7,6571								7,6571	11,7992
	15								2374								2374	2389
DB										2,3067	0,3654	1,8136	6,1783				10,6640	10,6640
										288	73	264	1256				1881	1881
DB.C									0,4939								0,4939	0,4939
									118								118	118
KL								0,3220									0,3220	0,3220
								58									58	58
JS										0,0300							0,0300	0,0300
										7							7	7
OL			1,0600	0,3427	2,2635		0,6300	1,3343	0,1600	1,5972							7,3877	7,3877
			90	22	272		107	306	34	204							1035	1035
AK							0,1538		0,3662								0,5200	0,5200
							21		46								67	67
OS				0,1413													0,1413	0,1413
				12													12	12
RAZEM:	4,1421		1,0600	0,4840	2,2635		1,1058	9,4853	2,8629	1,9626	1,8136	6,1783					27,2160	31,3581
	15		90	34	272		186	2798	375	277	264	1256					5552	5567
Grunty związane z gospodarką leśną:																		
Inne grunty:																		
																		0,1003
OGÓŁEM:	4,1421		1,0600	0,4840	2,2635		1,1058	9,4853	2,8629	1,9626	1,8136	6,1783					27,2160	31,3581
	15		90	34	272		186	2798	375	277	264	1256					5552	5567

Powierzchniowa i miąższościowa tabela klas wieku wg gatunków panujących

Obiekt (obr. ew.): 16/04/015/0046 - NASALE

Gatunek	Pow. leśna niezal.	Powierzchnia leśna zalesiona														Ogółem		
		Przest.	I		II		III		IV		V		VI i st.	KO	KDO		Bud. przer.	R-m
			a	b	a	b	a	b	a	b	a	b						
powierzchnia w ha / miąższość w m3																		
Lasy gospodarcze																		
SO	0,4061								1,5873	0,3900	0,5300						2,5073	2,9134
									388	100	104						592	592
BK									3,5600								3,5600	3,5600
									872								872	872
DB									0,5064		0,4000	0,3736					1,2800	1,2800
									104		68	55					227	227
JS					0,9879												0,9879	0,9879
					89												89	89
BRZ					1,2500		1,1921			1,1264							3,5685	3,5685
					175		250			232							657	657
OL				0,1494													0,1494	0,1494
				19													19	19
AK									0,9545								0,9545	0,9545
									194								194	194
RAZEM:	0,4061			0,1494	2,2379		1,1921		6,6082	1,5164	0,9300	0,3736					13,0076	13,4137
				19	264		250		1558	332	172	55					2650	2650
Grunty związane z gospodarką leśną:																		
Inne grunty:																		
OGÓŁEM:	0,4061			0,1494	2,2379		1,1921		6,6082	1,5164	0,9300	0,3736					13,0076	13,4137
				19	264		250		1558	332	172	55					2650	2650

Powierzchniowa i miąższościowa tabela klas wieku wg gatunków panujących

Obiekt (obr. ew.): 16/04/015/0048 - PARUSZOWICE

Gatunek	Pow. leśna niezal.	Powierzchnia leśna zalesiona														Ogółem		
		Przest.	I		II		III		IV		V		VI i st.	KO	KDO		Bud. przer.	R-m
			a	b	a	b	a	b	a	b	a	b						
powierzchnia w ha / miąższość w m3																		
Lasy gospodarcze																		
SO	0,2806																	0,2806
AK									0,3300									0,3300
									78									78
RAZEM:	0,2806								0,3300									0,3300
									78									78
Grunty związane z gospodarką leśną:																		
Inne grunty:																		
OGÓŁEM:	0,2806								0,3300									0,3300
									78									78

Powierzchniowa i miąższościowa tabela klas wieku wg gatunków panujących

Obiekt (obr. ew.): 16/04/015/0049 - POLANOWICE

Gatunek	Pow. leśna niezal.	Powierzchnia leśna zalesiona														Ogółem		
		Przest.	I		II		III		IV		V		VI i st.	KO	KDO		Bud. przer.	R-m
			a	b	a	b	a	b	a	b	a	b						
powierzchnia w ha / miąższość w m3																		
Lasy gospodarcze																		
SO	0,0771																0,0771	
BRZ								0,3629									0,3629	
								60									60	
OL			5,7222	0,2300			1,1718	0,4300									7,5540	
			401	39			240	146									826	
RAZEM:	0,0771		5,7222	0,2300			1,5347	0,4300									7,9169	
			401	39			300	146									886	
Grunty związane z gospodarką leśną:																		
Inne grunty:																		
OGÓŁEM:	0,0771		5,7222	0,2300			1,5347	0,4300									7,9169	
			401	39			300	146									886	

Powierzchniowa i miąższościowa tabela klas wieku wg gatunków panujących

Obiekt (obr. ew.): 16/04/015/0050 - PROŚLICE

Gatunek	Pow. leśna niezal.	Powierzchnia leśna zalesiona														Ogółem		
		Przest.	I		II		III		IV		V		VI i st.	KO	KDO		Bud. przer.	R-m
			a	b	a	b	a	b	a	b	a	b						
powierzchnia w ha / miąższość w m3																		
Lasy gospodarcze																		
SO	0,1200																	0,1200
DB					1,3818	0,5900	1,9200	0,8190	4,4882	2,6903	0,5100	0,7766					13,1759	13,1759
					97	42	275	174	849	683	77	124					2321	2321
WZ					0,4800												0,4800	0,4800
					26												26	26
JS								0,3100									0,3100	0,3100
								36									36	36
BRZ								1,7800									1,7800	1,7800
								116									116	116
OL					0,4418	5,0132	3,1300	0,8000									9,3850	9,3850
					67	793	501	135									1496	1496
AK					0,3082												0,3082	0,3082
					12												12	12
TP								1,8092									1,8092	1,8092
								396									396	396
RAZEM:	0,1200				0,3082	2,3036	5,6032	5,0500	5,5182	4,4882	2,6903	0,5100	0,7766				27,2483	27,3683
					12	190	835	776	857	849	683	77	124				4403	4403
Grunty związane z gospodarką leśną:																		
Inne grunty:																		
OGÓLEM:	0,1200				0,3082	2,3036	5,6032	5,0500	5,5182	4,4882	2,6903	0,5100	0,7766				27,2483	27,3683
					12	190	835	776	857	849	683	77	124				4403	4403

Powierzchniowa i miąższościowa tabela klas wieku wg gatunków panujących

Obiekt (obr. ew.): 16/04/015/0051 - PSZCZONKI

Gatunek	Pow. leśna niezal.	Powierzchnia leśna zalesiona														Ogółem		
		Przest.	I		II		III		IV		V		VI i st.	KO	KDO		Bud. przer.	R-m
			a	b	a	b	a	b	a	b	a	b						
powierzchnia w ha / miąższość w m3																		
Lasy gospodarcze																		
SO	0,2463								0,3300								0,3300	0,5763
									76								76	76
MD								0,2977									0,2977	0,2977
								41									41	41
DB									0,1800								0,1800	0,1800
									26								26	26
RAZEM:	0,2463							0,2977	0,5100								0,8077	1,0540
								41	102								143	143
Grunty związane z gospodarką leśną:																		
Inne grunty:																		
OGÓŁEM:	0,2463							0,2977	0,5100								0,8077	1,0540
								41	102								143	143

Powierzchniowa i miąższościowa tabela klas wieku wg gatunków panujących

Obiekt (obr. ew.): 16/04/015/0052 - ROSZKOWICE

Gatunek	Pow. leśna niezal.	Powierzchnia leśna zalesiona														Ogółem		
		Przest.	I		II		III		IV		V		VI i st.	KO	KDO		Bud. przer.	R-m
			a	b	a	b	a	b	a	b	a	b						
powierzchnia w ha / miąższość w m3																		
Lasy gospodarcze																		
SO	0,2490								0,2700								0,2700	0,5190
	4								36								36	40
BRZ									0,0900								0,0900	0,0900
									12								12	12
OL								0,7300	2,2110								2,9410	2,9410
								176	640								816	816
AK									5,3200								5,3200	5,3200
									1139								1139	1139
RAZEM:	0,2490							0,7300	7,8910								8,6210	8,8700
	4							176	1827								2003	2007
Grunty związane z gospodarką leśną:																		
Inne grunty:																		
OGÓŁEM:	0,2490							0,7300	7,8910								8,6210	8,8700
	4							176	1827								2003	2007

Powierzchniowa i miąższościowa tabela klas wieku wg gatunków panujących

Obiekt (obr. ew.): 16/04/015/0055 - SIEROSŁAWICE

Gatunek	Pow. leśna niezal.	Powierzchnia leśna zalesiona														Ogółem		
		Przest.	I		II		III		IV		V		VI i st.	KO	KDO		Bud. przer.	R-m
			a	b	a	b	a	b	a	b	a	b						
powierzchnia w ha / miąższość w m3																		
Lasy gospodarcze																		
SO	0,1636																	0,1636
DB									1,9083									1,9083
									392									392
JW											0,2888							0,2888
											58							58
OL					1,8968			1,8556										3,7524
					246			352										598
RAZEM:	0,1636				1,8968			3,7639			0,2888							5,9495
					246			744			58							1048
Grunty związane z gospodarką leśną:																		
Inne grunty:																		
OGÓLEM:	0,1636				1,8968			3,7639			0,2888							5,9495
					246			744			58							1048

Wykaz rozbieżności

WYKAZ ROZBIEŻNOŚCI

Lp.	Obręb ewid. (nazwa, nr)	Nr działki ewid./Nr oddziału i wydz.	Stan				opis różnic	Uwagi
			Według rejestru gruntów (TAKSATORA)		Według stanu faktycznego na gruncie			
			Rodzaj użytku i klasa	Powierzchnia w ha	na gruncie	na gruncie		
1	2	3	4	5	6	7	8	9
1	Borek (0007)	181	Ł V Ł VI	0,3600 0,5900	Ls		Grunt o charakterze lasu	
2	Borek (0007)	180/3			Ls		Grunt o charakterze lasu	
3	Borek (0007)	180/4			Ls		Grunt o charakterze lasu	
4	Borek (0007)	180/5			Ls		Grunt o charakterze lasu	
5	Borek (0007)	1111 1 f	Ls III	0,0300	bagno		bagno	
6	Borek (0007)	1	Ps IV	0,4300	Ls		Grunt o charakterze lasu	
7	Borek (0007)	962	Ł V	1,6000	Ls		Grunt o charakterze lasu	
8	Borek (0007)	197/11 1 r	Ls V	0,1200	Kopalnia piasku		Nieużytek	

Wykaz rozbieżności

Lp.	Obręb ewid. (nazwa, nr)	Nr działki ewid./Nr oddziału i wydz.	Stan				opis różnic	Uwagi
			Według rejestru gruntów (TAKSATORA)		Według stanu faktycznego na gruncie			
			Rodzaj użytku i klasa	Powierzchnia w ha	na gruncie	na gruncie		
1	2	3	4	5	6	7	8	9
9	Borek (0007)	140/5 1 s	Ls III	0,1800	R		Grunt użytkowany rolniczo	
10	Borek (0007)	864 1 t	Ls IV	0,0270	R		Grunt użytkowany rolniczo	
11	Borek (0007)	144 1 w	Ls IV	0,6000	R	0,03	Luka użytkowana rolniczo	
12	Ciecierzyn (0013)	1 1 c	Ls II	0,0662	ł		Grunt użytkowany rolniczo	
13	Ciecierzyn (0013)	31 33 3 d	Ls III Ls V	0,0700 0,2609 0,3309	N		Bagno i budynek	
14	Ciecierzyn (0013)	42,43 3 h	Ls IV	0,3598	N		bagno	
15	Dobiercice (0016)	165/1 1 h	Ls III	0,3918	R		Grunt użytkowany rolniczo	
16	Gołkowice (0020)	247/3 1 r	Ls IV	0,1047	N		bagno	
17	Gosław (0021)	45/4 43	Ls III	0,1108 0,1026	R	0,217	Grunt użytkowany	

Wykaz rozbieżności

Lp.	Obręb ewid. (nazwa, nr)	Nr działki ewid./Nr oddziału i wydz.	Stan				opis różnic	Uwagi
			Według rejestru gruntów (TAKSATORA)		Według stanu faktycznego na gruncie			
			Rodzaj użytku i klasa	Powierzchnia w ha	na gruncie	na gruncie		
1	2	3	4	5	6	7	8	9
		1d		0,2170			rolniczo	
18	Jakubowice (0024)	5/16 1 c	Ls III	0,4572	N		bagno	
19	Jakubowice (0024)	9 1 k	Ls III	0,2095	R		Grunt użytkowany rolniczo	
20	Janówka (0025)	182/73 1 a	Ls V	0,0760	R		Grunt użytkowany rolniczo	
21	Janówka (0025)	347/185 348/185 1c	Ls V	0,1299	R		Grunt użytkowany rolniczo	
22	Janówka (0025)	388/193 1 g 1 ox	Ls V	0,1331 0,1506	R,B		Grunt użytkowany rolniczo oraz budynki	
23	Janówka (0025)	270/167 1 o	Ls V	0,0350	R		Grunt użytkowany rolniczo	
24	Janówka (0025)	118 119 1 gx	Ls V Ls V	0,0614 0,0180 0,0794	R		Grunt użytkowany rolniczo	
25	Kochłowice (0028)	26/1 1a	Ls V	0,2300	R	0,12	Luka użytkowana	

Wykaz rozbieżności

Lp.	Obręb ewid. (nazwa, nr)	Nr działki ewid./Nr oddziału i wydz.	Stan				opis różnic	Uwagi
			Według rejestru gruntów (TAKSATORA)		Według stanu faktycznego na gruncie			
			Rodzaj użytku i klasa	Powierzchnia w ha	na gruncie	na gruncie		
1	2	3	4	5	6	7	8	9
							rolniczo	
26	Kostów (0030)	151/6 1 d	Ls	0,7389	R		Grunt użytkowany rolniczo	
27	Kostów (0030)	151/9 1 f 1 i 1 l	Ls	0,2048 0,8979 0,2800	R		Grunt użytkowany rolniczo	
28	Kostów (0030)	7 1 o	Ls	0,2153	R		Grunt użytkowany rolniczo	
29	Miechowa (0045)	233/2 1 d	Ls III	0,0100	ł		Grunt użytkowany rolniczo	
30	Miechowa (0045)	20 1 f 1 k	Ls III	0,4896 0,6048	ł		Grunt użytkowany rolniczo	
31	Miechowa (0045)	18 1 i 1 x	Ls IV	0,2187 0,0903	ł		Grunt użytkowany rolniczo	
32	Miechowa (0045)	28/5 1 o	Ls IV	2,8290	R		Grunt użytkowany rolniczo	
33	Nasale (0046)	573/1	Ls III		R	0,03	Luka	

Wykaz rozbieżności

Lp.	Obręb ewid. (nazwa, nr)	Nr działki ewid./Nr oddziału i wydz.	Stan				opis różnic	Uwagi
			Według rejestru gruntów (TAKSATORA)		Według stanu faktycznego na gruncie			
			Rodzaj użytku i klasa	Powierzchnia w ha	na gruncie	na gruncie		
1	2	3	4	5	6	7	8	9
		1d		0,1000			użytkowana rolniczo	
34	Nasale (0046)	573/1	R		Ls		Grunt o charakterze lasu	
35	Nasale (0046)	369 1 i	Ls V	0,3600	R	0,05	Luka użytkowana rolniczo	
36	Nasale (0046)	310/8 1n	Ls III	0,3223	R		Grunt użytkowany rolniczo	
37	Nasale (0046)	310/8	R		Ls		Grunt o charakterze lasu	
38	Nasale (0046)	19/13 1r	Ls IV 1,1921	0,1657	R	0,05	Luka użytkowana rolniczo	
39	Nasale (0046)	19/13	R		Ls		Grunt o charakterze lasu	
40	Paruszowice (0048)	23/23 23/24 1b	Ls III Ls III	0,0210 0,1391 0,1601	R		Grunt użytkowany rolniczo - działki	
41	Polanowice (0049)	137	Ls III		R		Luka użytkowana	

Wykaz rozbieżności

Lp.	Obręb ewid. (nazwa, nr)	Nr działki ewid./Nr oddziału i wydz.	Stan				opis różnic	Uwagi
			Według rejestru gruntów (TAKSATORA)		Według stanu faktycznego na gruncie			
			Rodzaj użytku i klasa	Powierzchnia w ha	na gruncie	na gruncie		
1	2	3	4	5	6	7	8	9
		1a		0,3629			rolniczo, Grunt użytkowany rolniczo	
		1g		0,0771			rolniczo	
42	Polanowice (0049)	144 1b	Ls V	0,6297	R	0,04	Luka użytkowana rolniczo	
43	Polanowice (0049)	144	ł	3684,5009	Ls	3684,5009	Grunt o charakterze lasu (cały użytek)	
44	Polanowice (0049)	159/1 1c	Ls V	5,7222	R (dwie luki)	0,38	Luki użytkowane rolniczo	
45	Polanowice (0049)	162/4 1f	Ls IV	0,2300	R	0,04	Luka użytkowana rolniczo	
46	Polanowice (0049)	186/2 1h	Ls	0,4300	R	0,07	Luka użytkowana rolniczo	
47	Proślice (0050)	49/2 1 h	Ls III	0,1200	ł		Grunt użytkowany rolniczo	
48	Pszczonki (0051)	38/2	R V R IVb		Ls		Grunt o charakterze lasu (całe użytki)	

Wykaz rozbieżności

Lp.	Obręb ewid. (nazwa, nr)	Nr działki ewid./Nr oddziału i wydz.	Stan				opis różnic	Uwagi
			Według rejestru gruntów (TAKSATORA)		Według stanu faktycznego na gruncie			
			Rodzaj użytku i klasa	Powierzchnia w ha	na gruncie	na gruncie		
1	2	3	4	5	6	7	8	9
49	Pszczonki (0051)	26 1c	Ls IV	0,2323	R		Grunt użytkowany rolniczo	
50	Sierostawice (0055)	141	Ł III Ł V		Ls		Grunt o charakterze lasu (całe użytki)	
51	Sierostawice (0055)	115 1d	Ls III	0,1325	R		Grunt użytkowany rolniczo	
52	Sierostawice (0055)	122	Ps IV		R		Grunt o charakterze lasu (cały użytek) (cały użytek)	
53	Sierostawice (0055)	110 1i	Ls III	0,8468	R	0,12	Luka użytkowana rolniczo	
54	Sierostawice (0055)	101 102 105 106 1k	Ł V Ł V Ł V Ł V	0,9946	Ls		Korekta granicy wydzielenia o las Grunt o charakterze lasu	

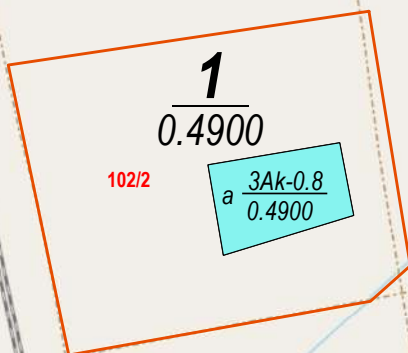
Wykaz rozbieżności

MAPA GOSPODARCZA DRZEWOSTANÓW

MAPA GOSPODARCZA DRZEWOSTANÓW

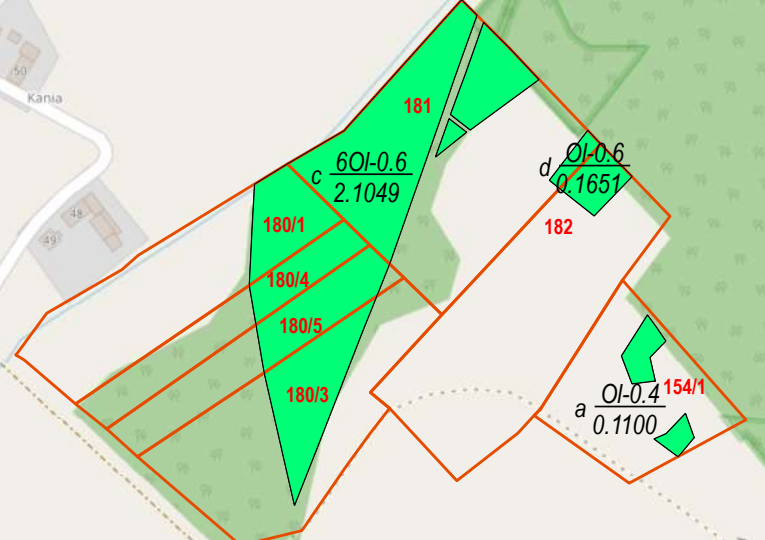
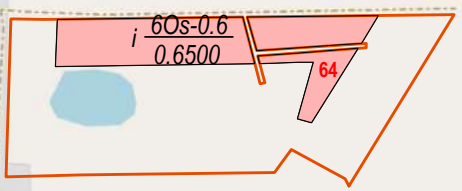
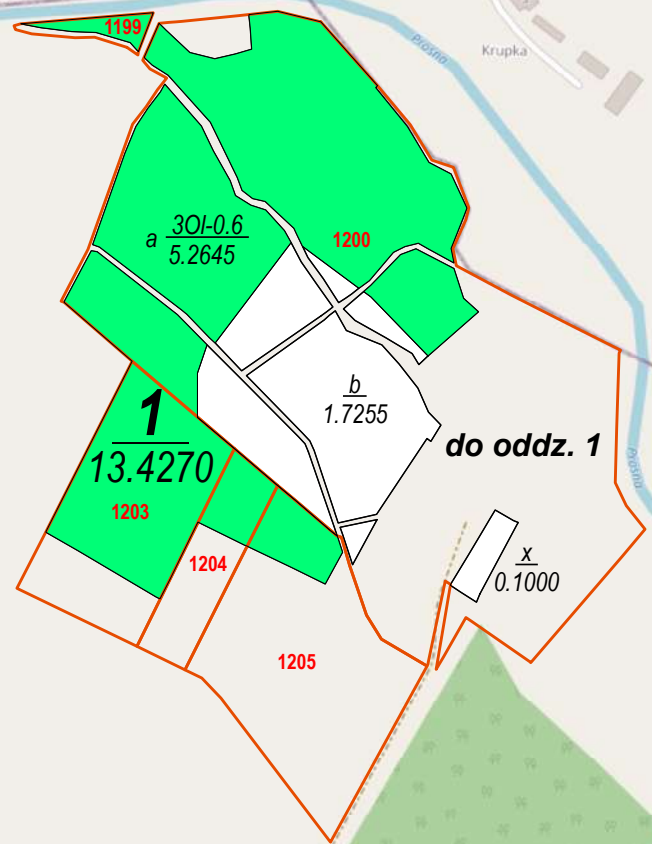
Woj.: opolskie
Powiat: kluczborski
Gmina: Byczyna
Obręb ewidencyjny: 0004 Biskupice
Pow.: 0,4900 ha
Skala: 1:5 000
Stan na 1.01.2024 r.

Arkusz nr 1



MAPA GOSPODARCZA DRZEWOSTANÓW
Woj.: opolskie
Powiat: kluczborski
Gmina: Byczyna
Obręb ewidencyjny: 0007 Borek
Pow.: 13,4270 ha
Skala: 1:5 000
Stan na 1.01.2024 r.

Arkusz nr 2
cz. 1



MAPA GOSPODARZA DRZEWOSTANÓW
Woj.: opolskie
Powiat: kluczborski
Gmina: Byczyna
Obręb ewidencyjny: 0007 Borek
Pow.: 13,4270 ha
Skala: 1:5 000
Stan na 1.01.2024 r.

Arkusz nr 2
cz. 2



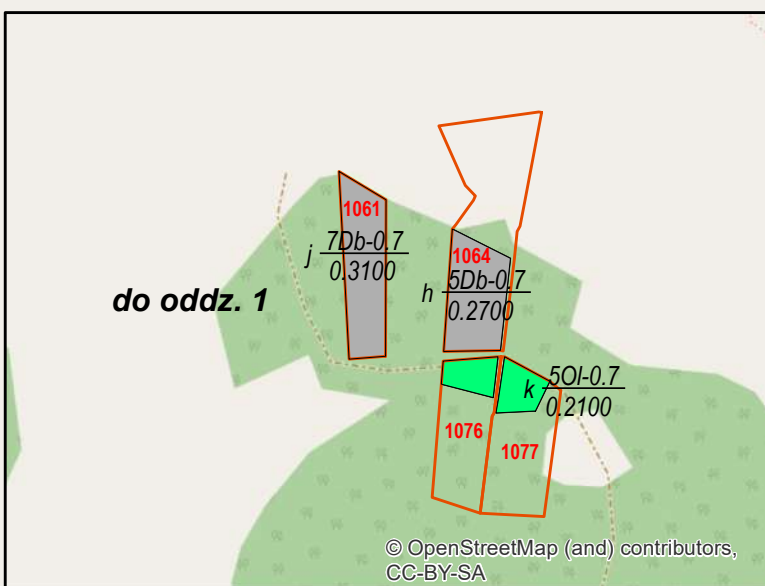
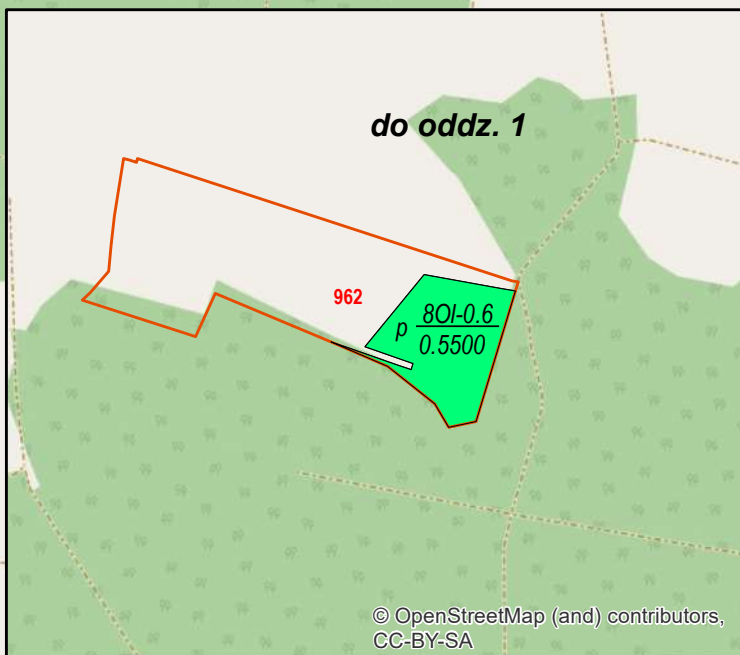
864
 $\frac{t}{0.0270}$

do oddz. 1

Kłuzów

do oddz. 1

197/11
 $\frac{r}{0.1200}$



do oddz. 1

s
0.1800

140/5

do oddz. 1

Mrówka

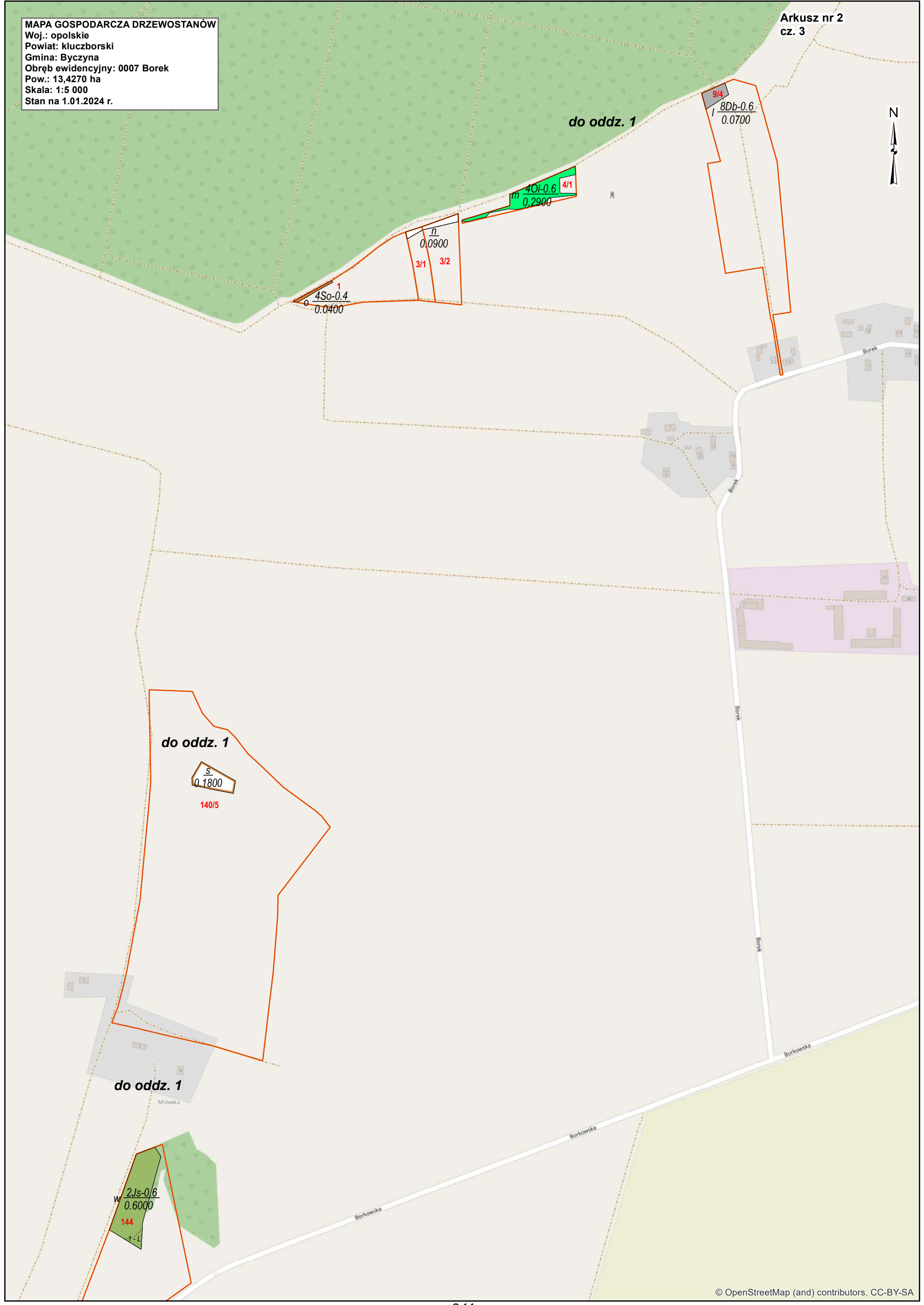
w
2Js-0.6
0.6000

144

© OpenStreetMap (and) contributors, CC-BY-SA

MAPA GOSPODARZA DRZEWOSTANÓW
Woj.: opolskie
Powiat: kluczborski
Gmina: Byczyna
Obręb ewidencyjny: 0007 Borek
Pow.: 13,4270 ha
Skala: 1:5 000
Stan na 1.01.2024 r.

Arkusz nr 2
cz. 3

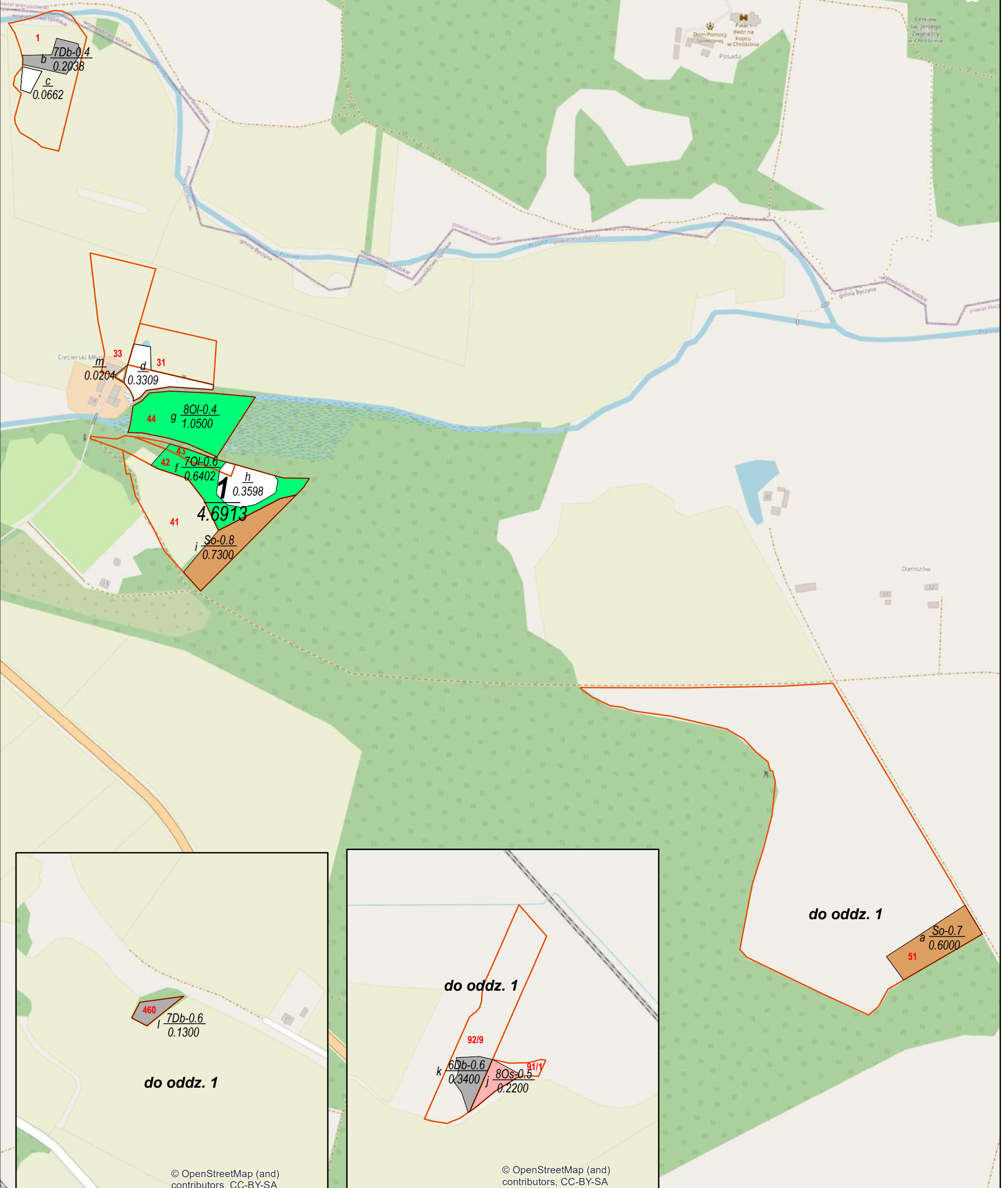


MAPA GOSPODARZA DRZEWOSTANÓW
Woj.: opolskie
Powiat: kluczborski
Gmina: Byczyna
Obręb ewidencyjny: 0013 Ciecierzyn
Pow.: 4,6913 ha
Skala: 1:5 000
Stan na 1.01.2024 r.

Arkusz nr 3



do oddz. 1



do oddz. 1

do oddz. 1

do oddz. 1

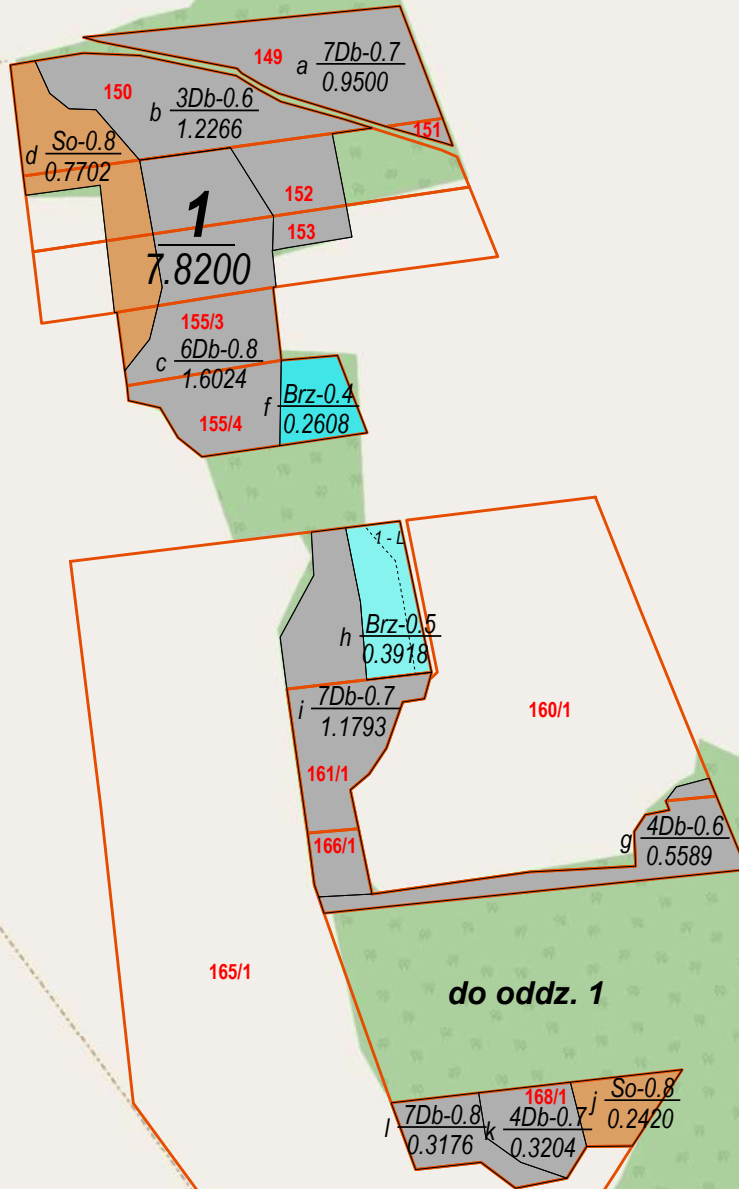
© OpenStreetMap (and) contributors, CC-BY-SA

© OpenStreetMap (and) contributors, CC-BY-SA

© OpenStreetMap (and) contributors, CC-BY-SA

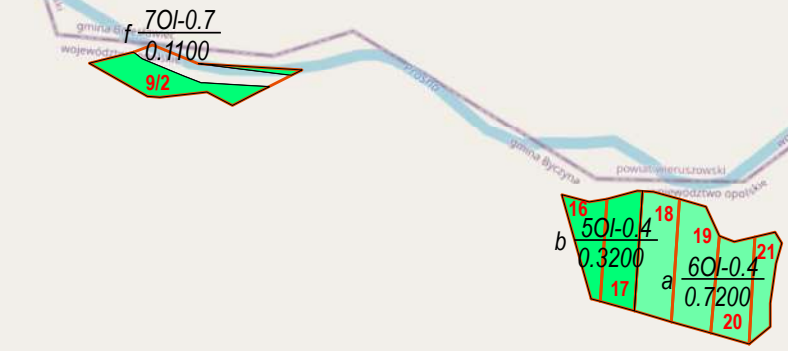
MAPA GOSPODARZA DRZEWOSTANÓW
Woj.: opolskie
Powiat: kluczborski
Gmina: Byczyna
Obręb ewidencyjny: 0016 Dobiercice
Pow.: 7,8200 ha
Skala: 1:5 000
Stan na 1.01.2024 r.

Arkusz nr 4

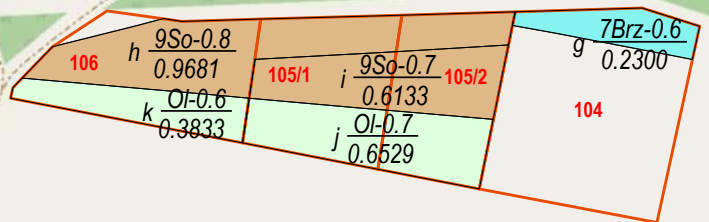
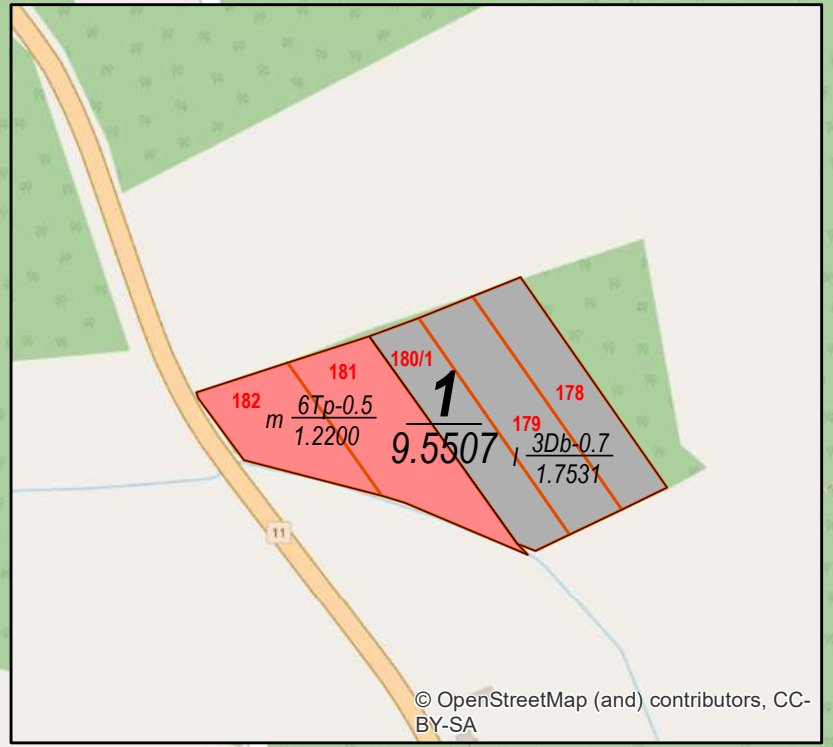
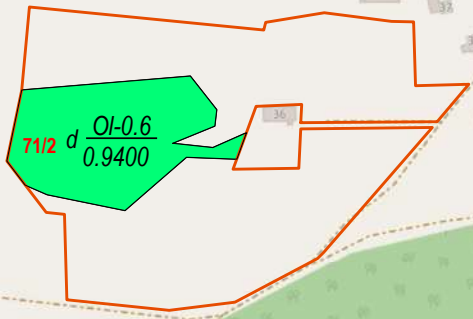


MAPA GOSPODARZA DRZEWOSTANÓW
 Woj.: opolskie
 Powiat: kluczborski
 Gmina: Byczyna
 Obręb ewidencyjny: 0020 Golkowice
 Pow.: 9,5507 ha
 Skala: 1:5 000
 Stan na 1.01.2024 r.

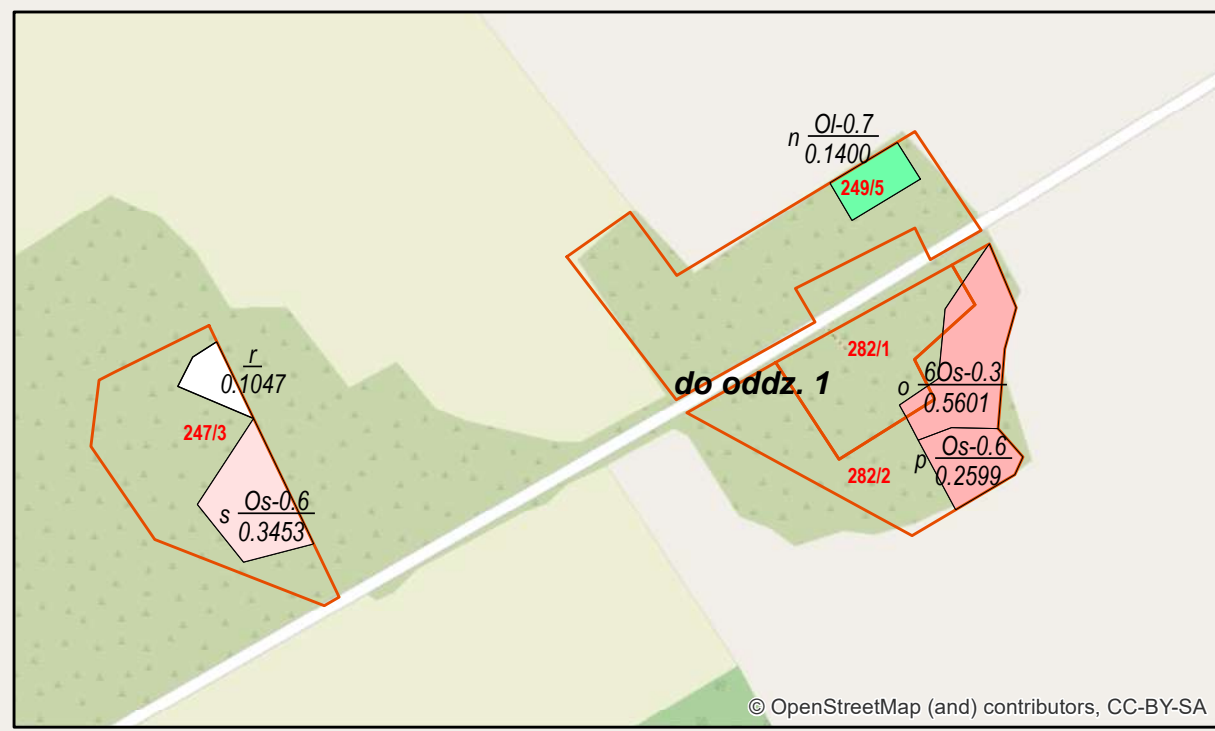
Arkusz nr 5



do oddz. 1

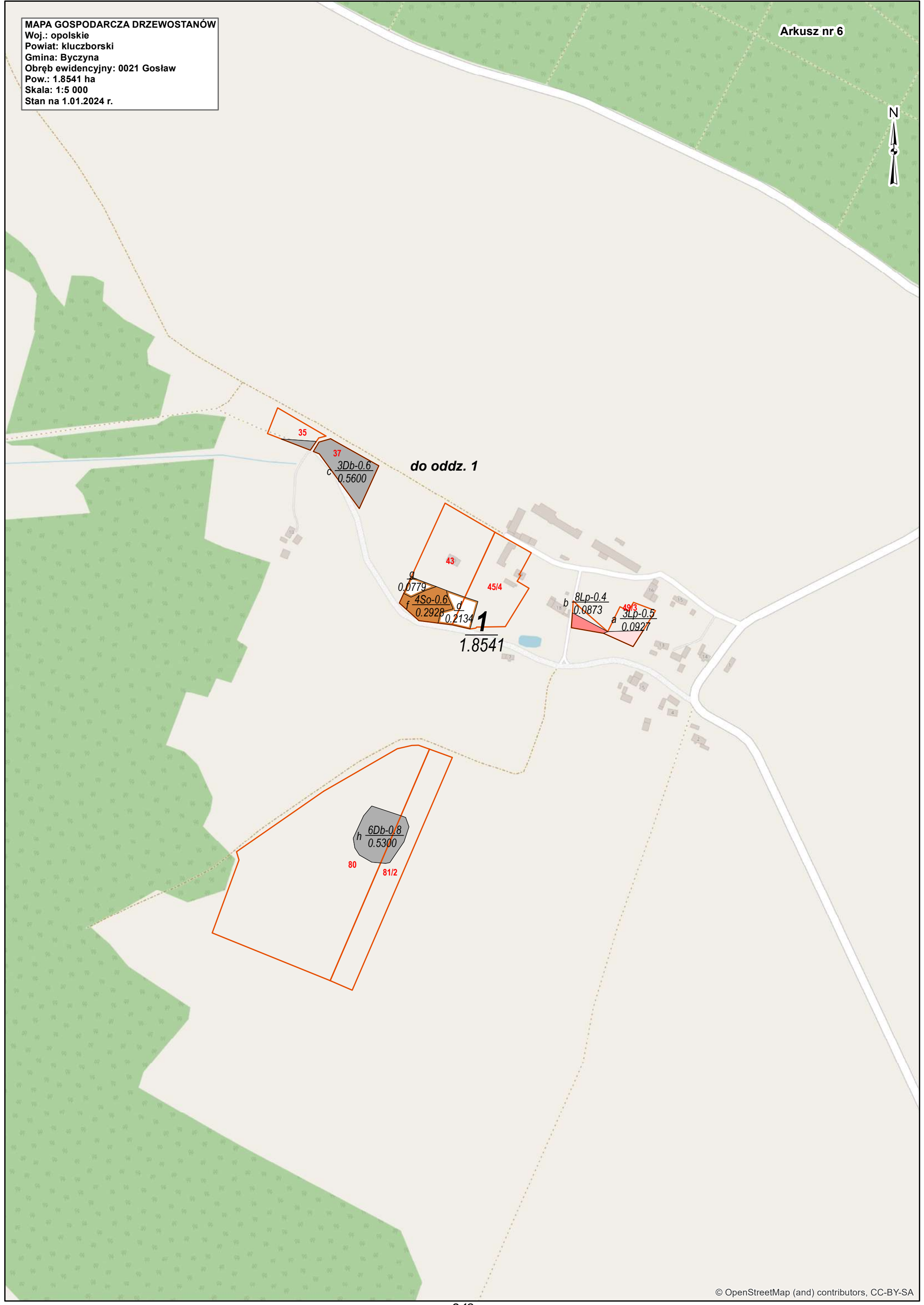


do oddz. 1

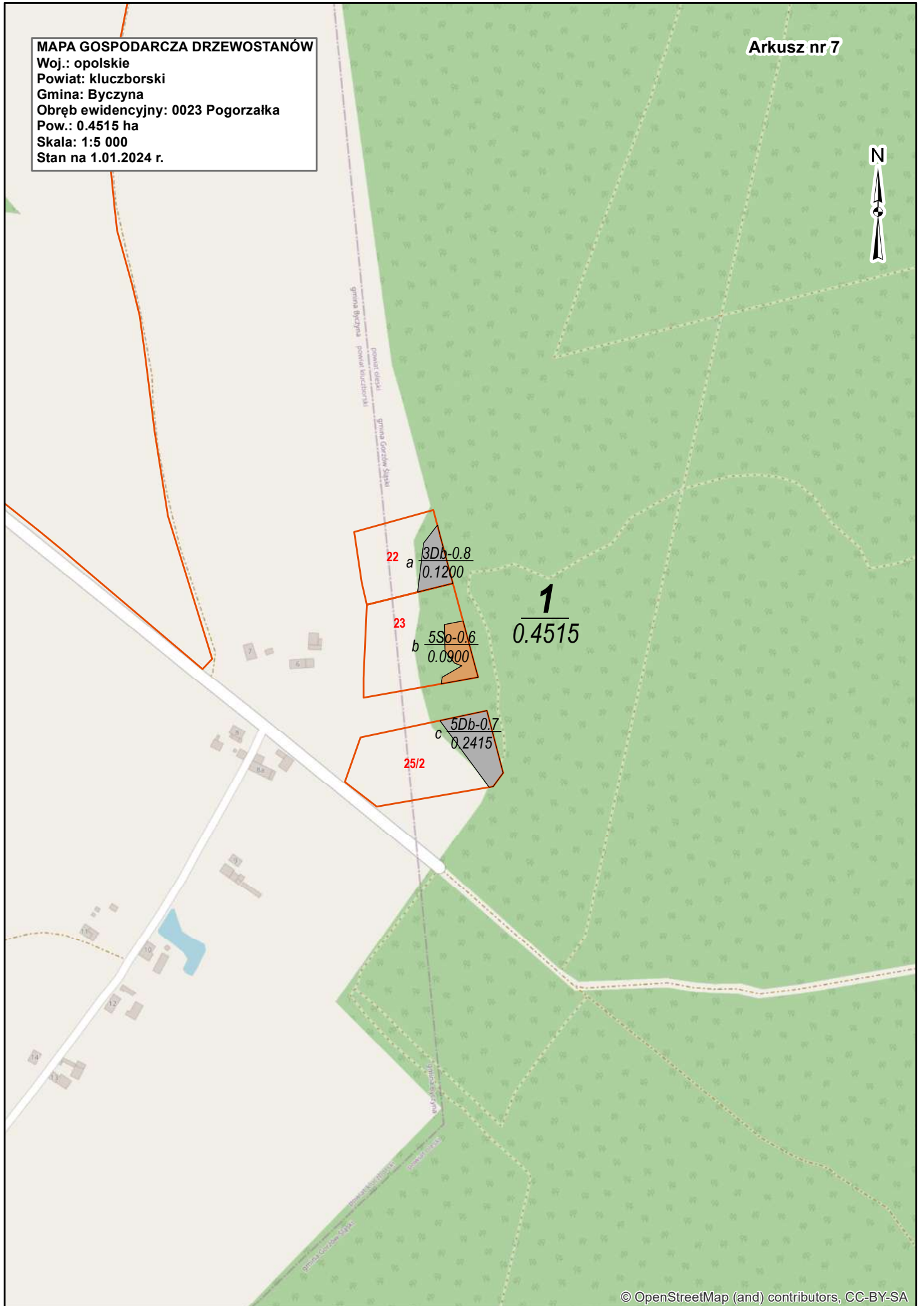


MAPA GOSPODARCZA DRZEWOSTANÓW
Woj.: opolskie
Powiat: kluczborski
Gmina: Byczyna
Obręb ewidencyjny: 0021 Gosław
Pow.: 1.8541 ha
Skala: 1:5 000
Stan na 1.01.2024 r.

Arkusz nr 6

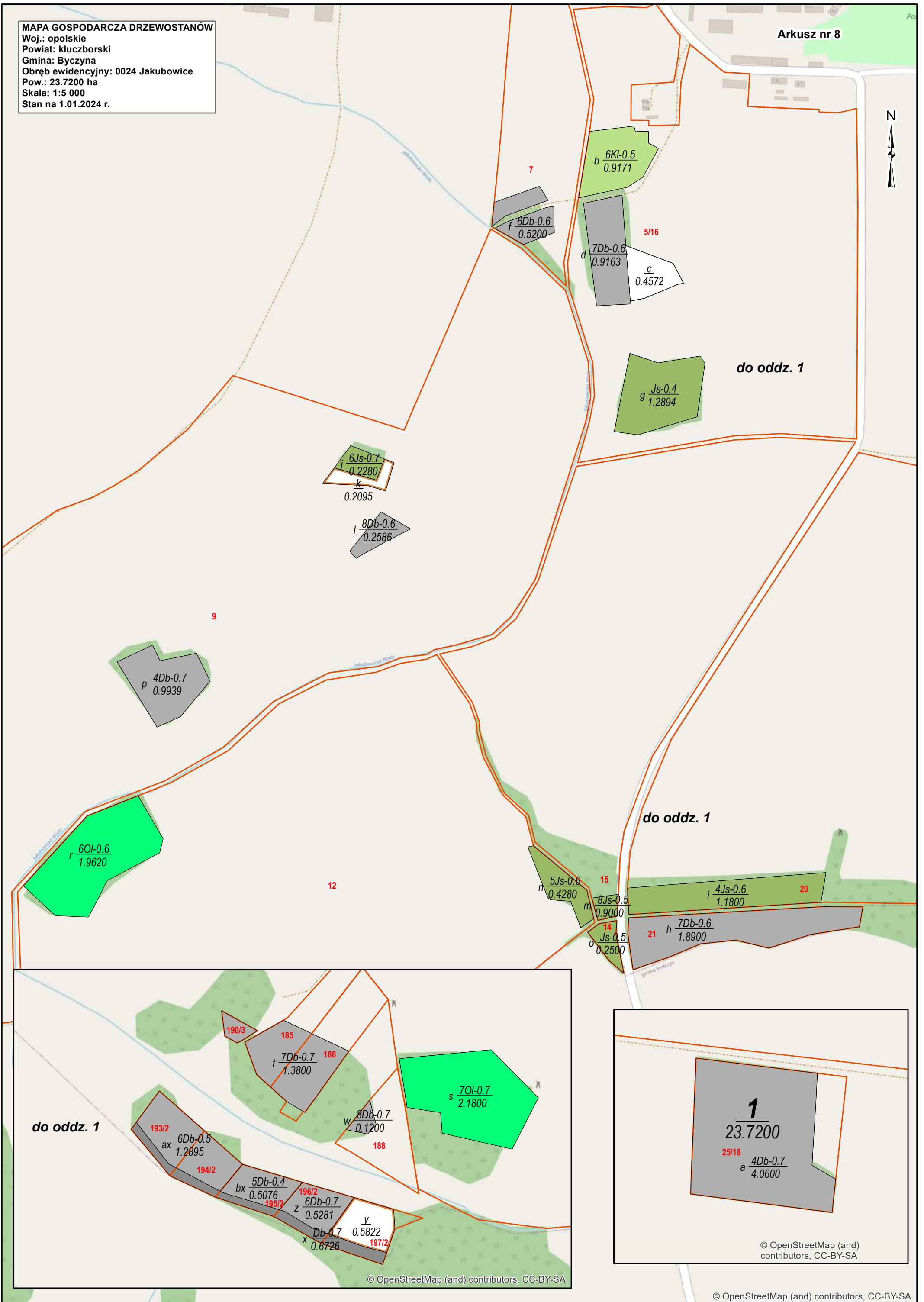


MAPA GOSPODARZA DRZEWOSTANÓW
Woj.: opolskie
Powiat: kluczborski
Gmina: Byczyna
Obręb ewidencyjny: 0023 Pogorzalka
Pow.: 0.4515 ha
Skala: 1:5 000
Stan na 1.01.2024 r.



MAPA GOSPODARZA DRZEWOSTANÓW
Woj.: opolskie
Powiat: kluczborski
Gmina: Byczyna
Obręb ewidencyjny: 0024 Jakubowice
Pow.: 23.7200 ha
Skala: 1:5 000
Stan na 1.01.2024 r.

Arkusz nr 8



MAPA GOSPODARCZA DRZEWOSTANÓW
Woj.: opolskie
Powiat: kluczborski
Gmina: Byczyna
Obręb ewidencyjny: 0025 Janówka
Pow.: 10,3332 ha
Skala: 1:5 000
Stan na 1.01.2024 r.

Arkusz nr 9



do oddz. 1

1
10.3332

do oddz. 1

do oddz. 1

a
0.0760
182/73

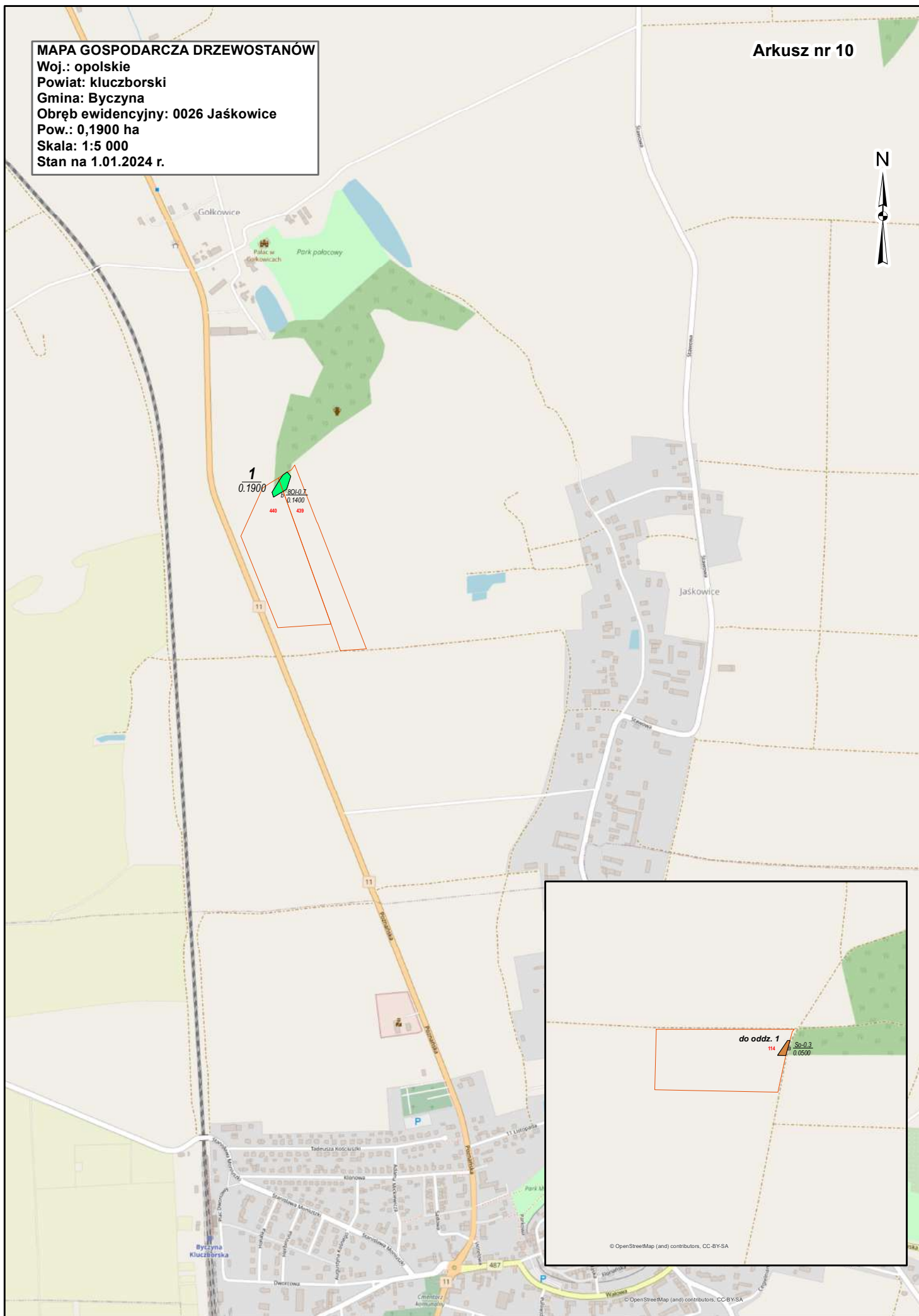
© OpenStreetMap (and) contributors, CC-BY-SA

© OpenStreetMap (and) contributors, CC-BY-SA

MAPA GOSPODARCZA DRZEWOSTANÓW

Woj.: opolskie
Powiat: kluczborski
Gmina: Byczyna
Obręb ewidencyjny: 0026 Jaśkowice
Pow.: 0,1900 ha
Skala: 1:5 000
Stan na 1.01.2024 r.

Arkusz nr 10



© OpenStreetMap (and) contributors, CC-BY-SA

© OpenStreetMap (and) contributors, CC-BY-SA

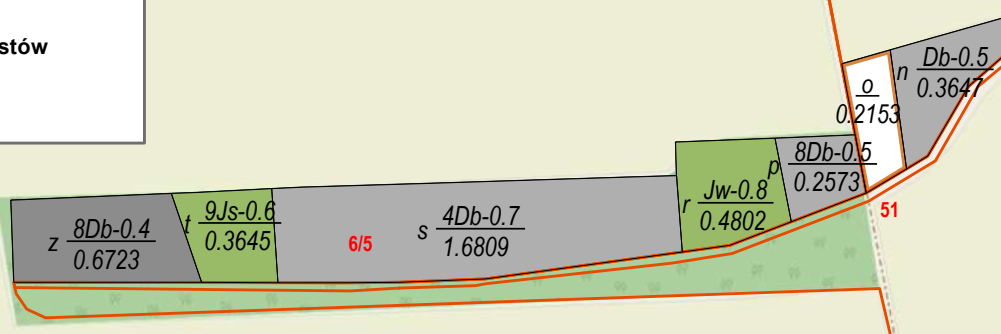
MAPA GOSPODARCZA DRZEWOSTANÓW
Woj.: opolskie
Powiat: kluczborski
Gmina: Byczyna
Obręb ewidencyjny: 0028 Kochłowice
Pow.: 0,2300 ha
Skala: 1:5 000
Stan na 1.01.2024 r.



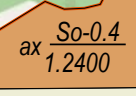
1
a $\frac{26/1}{601-0,5}$ $\frac{1}{0,2300}$ $\frac{1}{0,2300}$
1-L

MAPA GOSPODARZA DRZEWOSTANÓW
Woj.: opolskie
Powiat: kluczborski
Gmina: Byczyna
Obręb ewidencyjny: 0030 Kostów
Pow.: 19.5014 ha
Skala: 1:5 000
Stan na 1.01.2024 r.

Arkusz nr 12
cz. 1

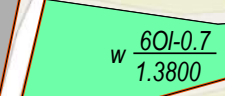
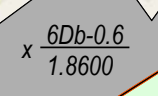


do oddz. 1



2/14

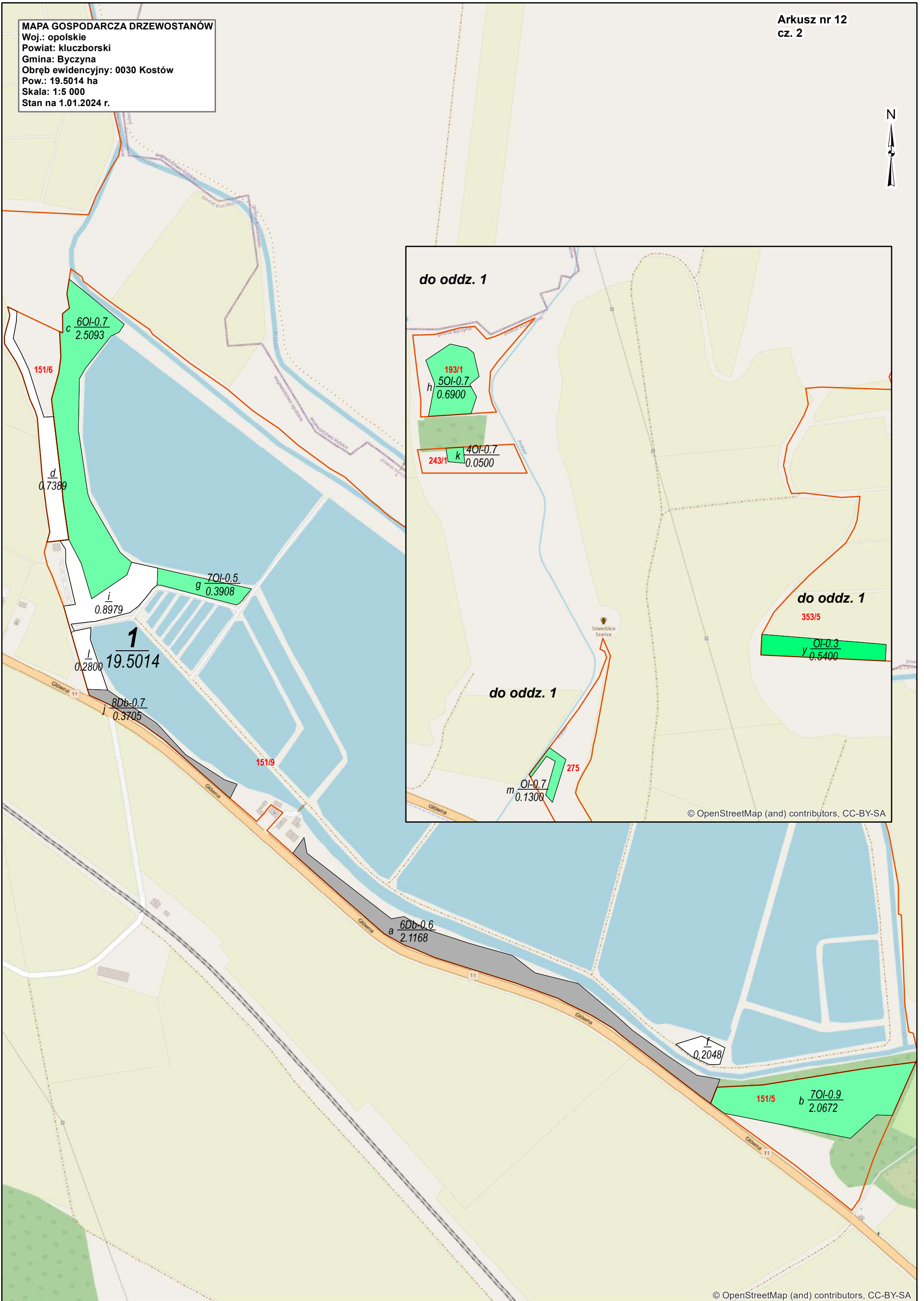
do oddz. 1



41/34

MAPA GOSPODARZA DRZEWOSTANÓW
Woj.: opolskie
Powiat: kluczborski
Gmina: Byczyna
Obręb ewidencyjny: 0030 Kostów
Pow.: 19.5014 ha
Skala: 1:5 000
Stan na 1.01.2024 r.

Arkusz nr 12
cz. 2

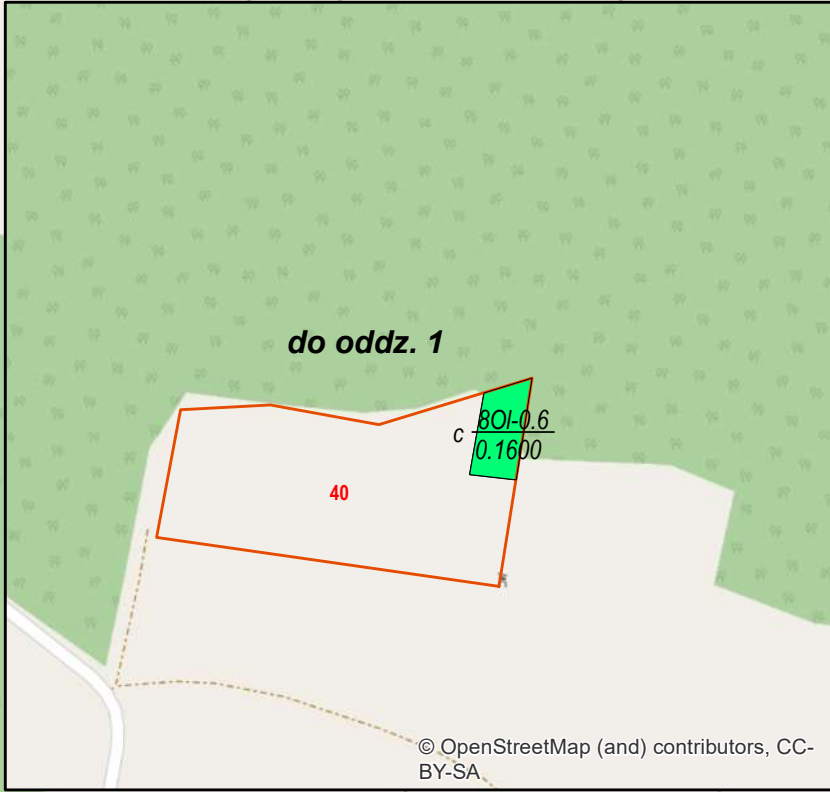


© OpenStreetMap (and) contributors, CC-BY-SA

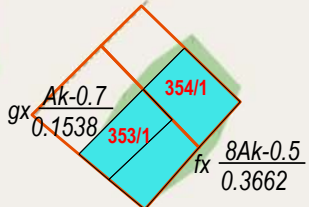
© OpenStreetMap (and) contributors, CC-BY-SA

MAPA GOSPODARZA DRZEWOSTANÓW
Woj.: opolskie
Powiat: kluczborski
Gmina: Byczyna
Obręb ewidencyjny: 0045 Miechowa
Pow.: 31,4584 ha
Skala: 1:5 000
Stan na 1.01.2024 r.

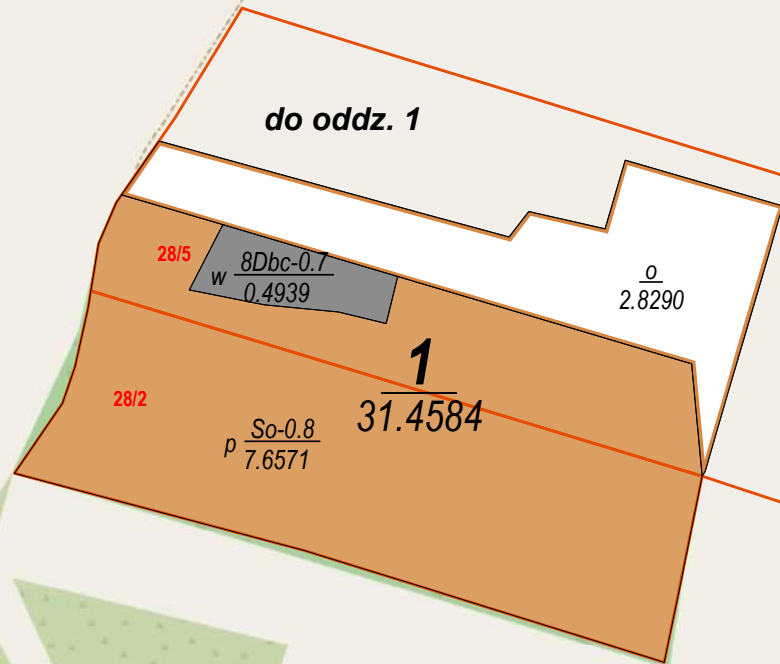
Arkusz nr 13
cz. 1



do oddz. 1



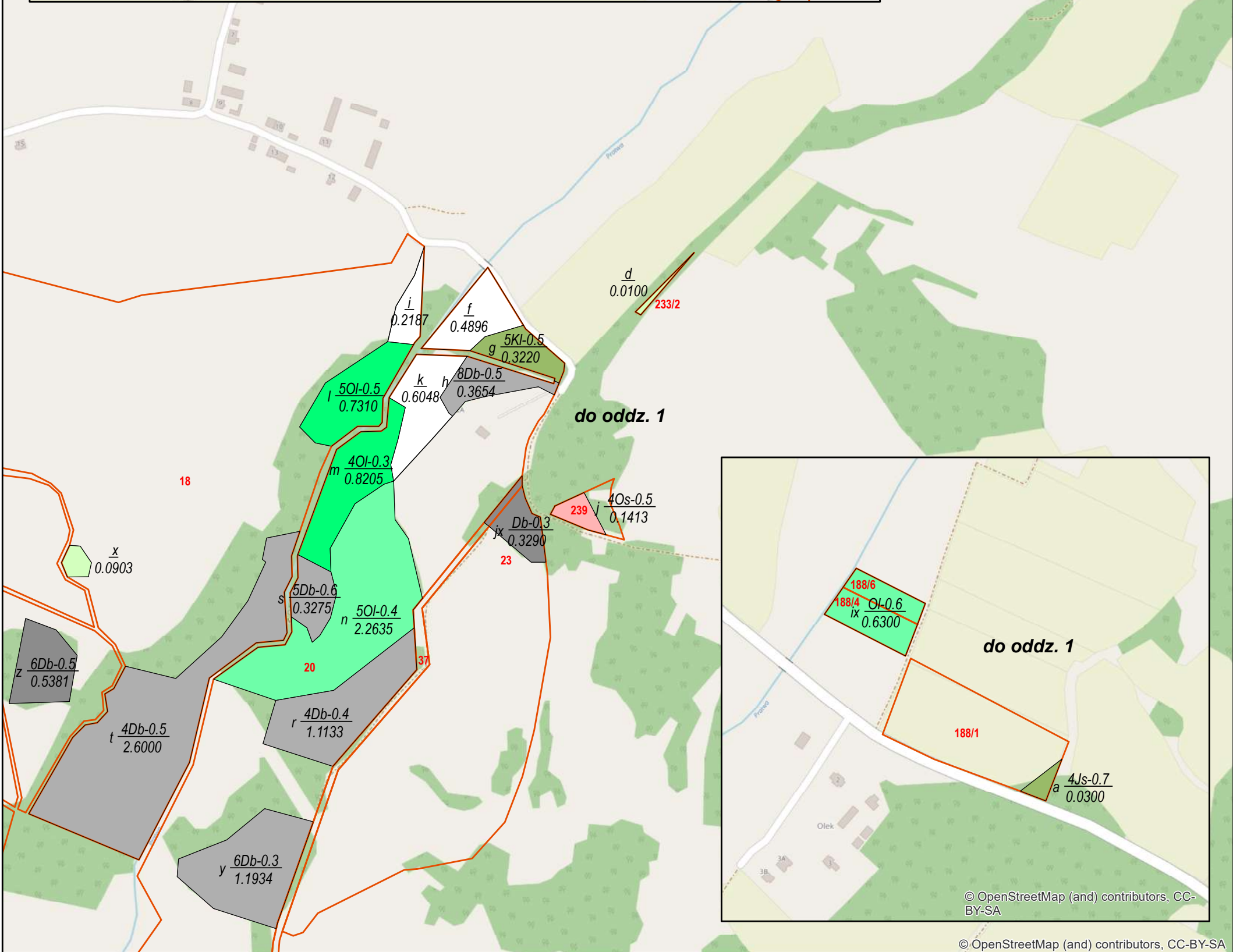
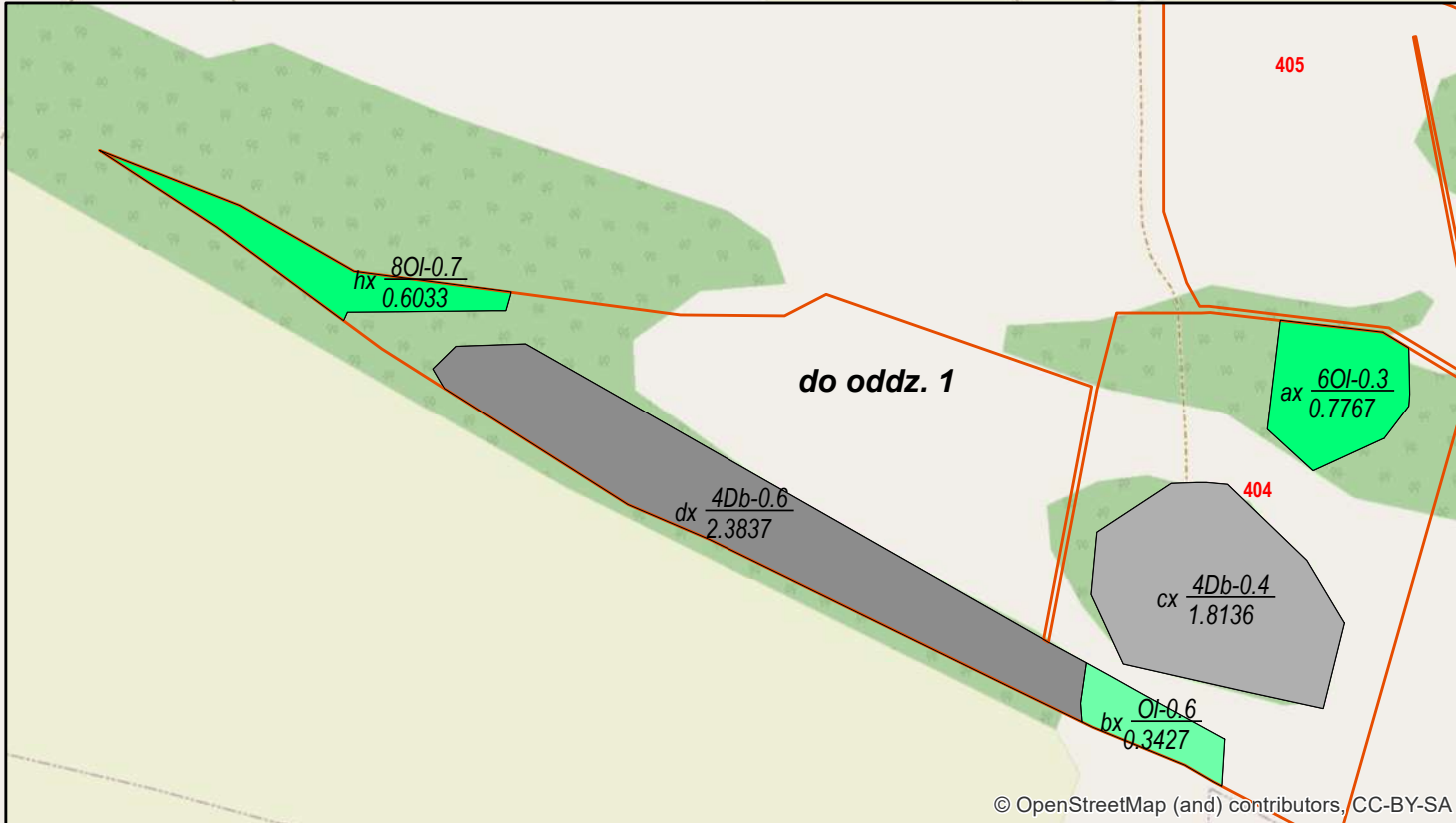
do oddz. 1



MAPA GOSPODARZA DRZEWOSTANÓW
 Woj.: opolskie
 Powiat: kluczborski
 Gmina: Byczyna
 Obręb ewidencyjny: 0045 Miechowa
 Pow.: 31,4584 ha
 Skala: 1:5 000
 Stan na 1.01.2024 r.

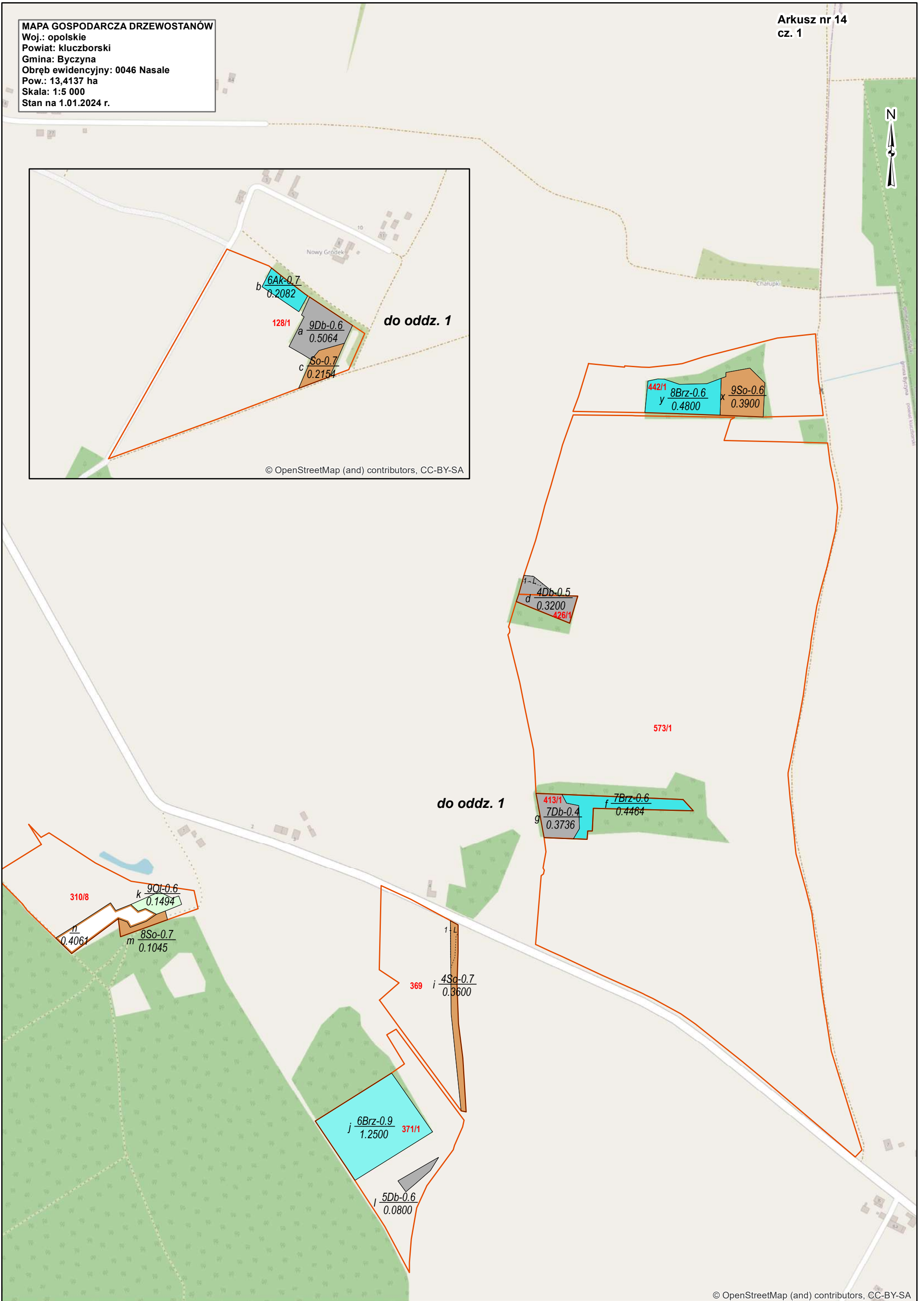
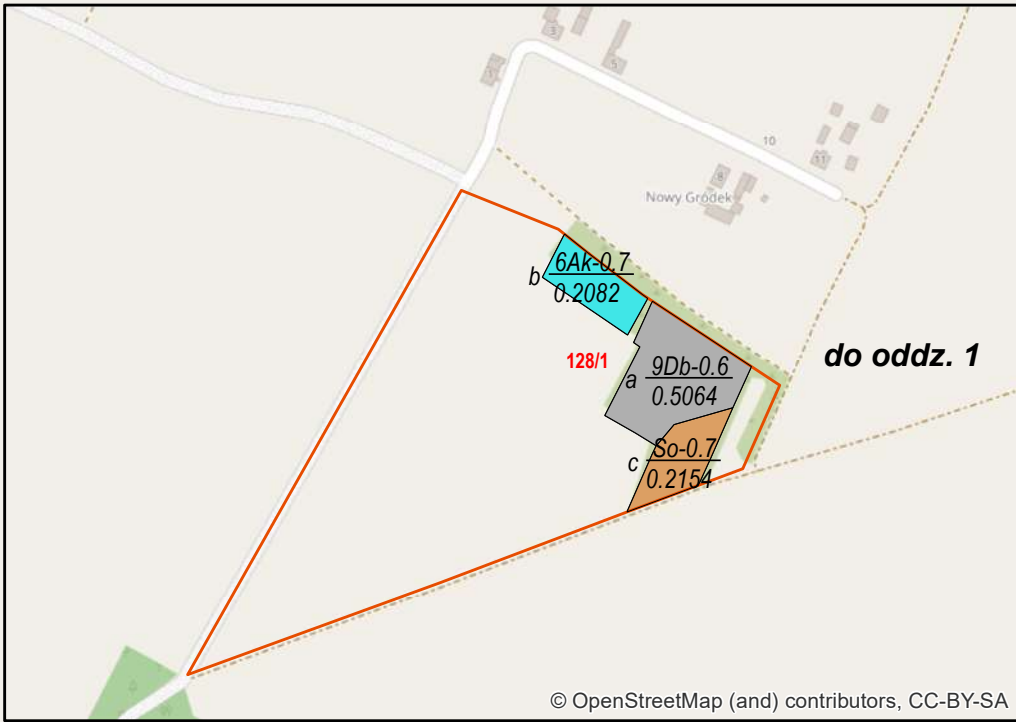
Arkusz nr 13
 cz. 2

do oddz. 1



MAPA GOSPODARZA DRZEWOSTANÓW
Woj.: opolskie
Powiat: kluczborski
Gmina: Byczyna
Obręb ewidencyjny: 0046 Nasale
Pow.: 13,4137 ha
Skala: 1:5 000
Stan na 1.01.2024 r.

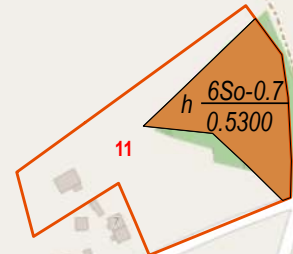
Arkusz nr 14
cz. 1



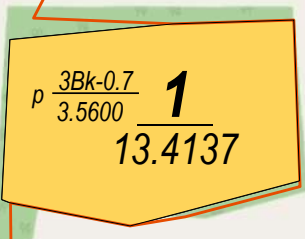
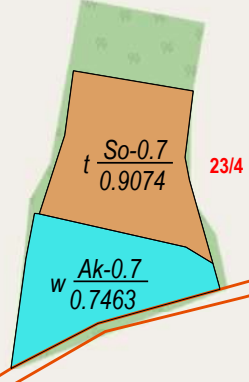
© OpenStreetMap (and) contributors, CC-BY-SA

MAPA GOSPODARZA DRZEWOSTANÓW
Woj.: opolskie
Powiat: kluczborski
Gmina: Byczyna
Obręb ewidencyjny: 0046 Nasale
Pow.: 13,4137 ha
Skala: 1:5 000
Stan na 1.01.2024 r.

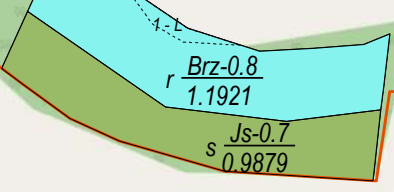
Arkusz nr 14
cz. 2



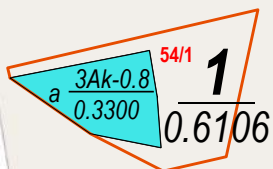
do oddz. 1



do oddz. 1



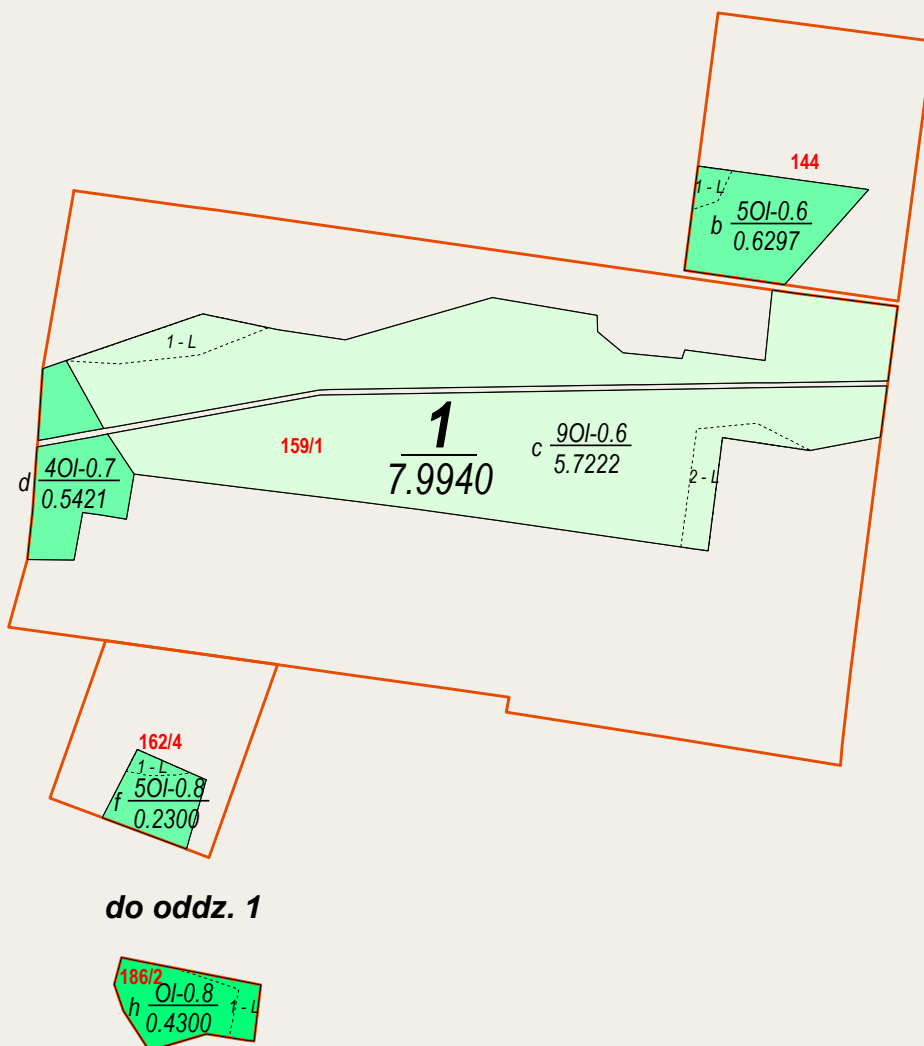
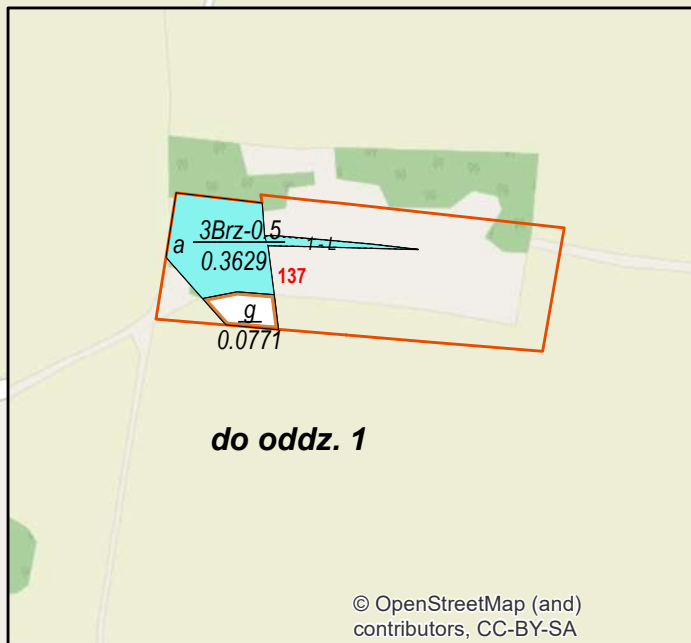
MAPA GOSPODARCZA DRZEWOSTANÓW
Woj.: opolskie
Powiat: kluczborski
Gmina: Byczyna
Obręb ewidencyjny: 0048 Paruszowice
Pow.: 0.6106 ha
Skala: 1:5 000
Stan na 1.01.2024 r.



MAPA GOSPODARCZA DRZEWOSTANÓW

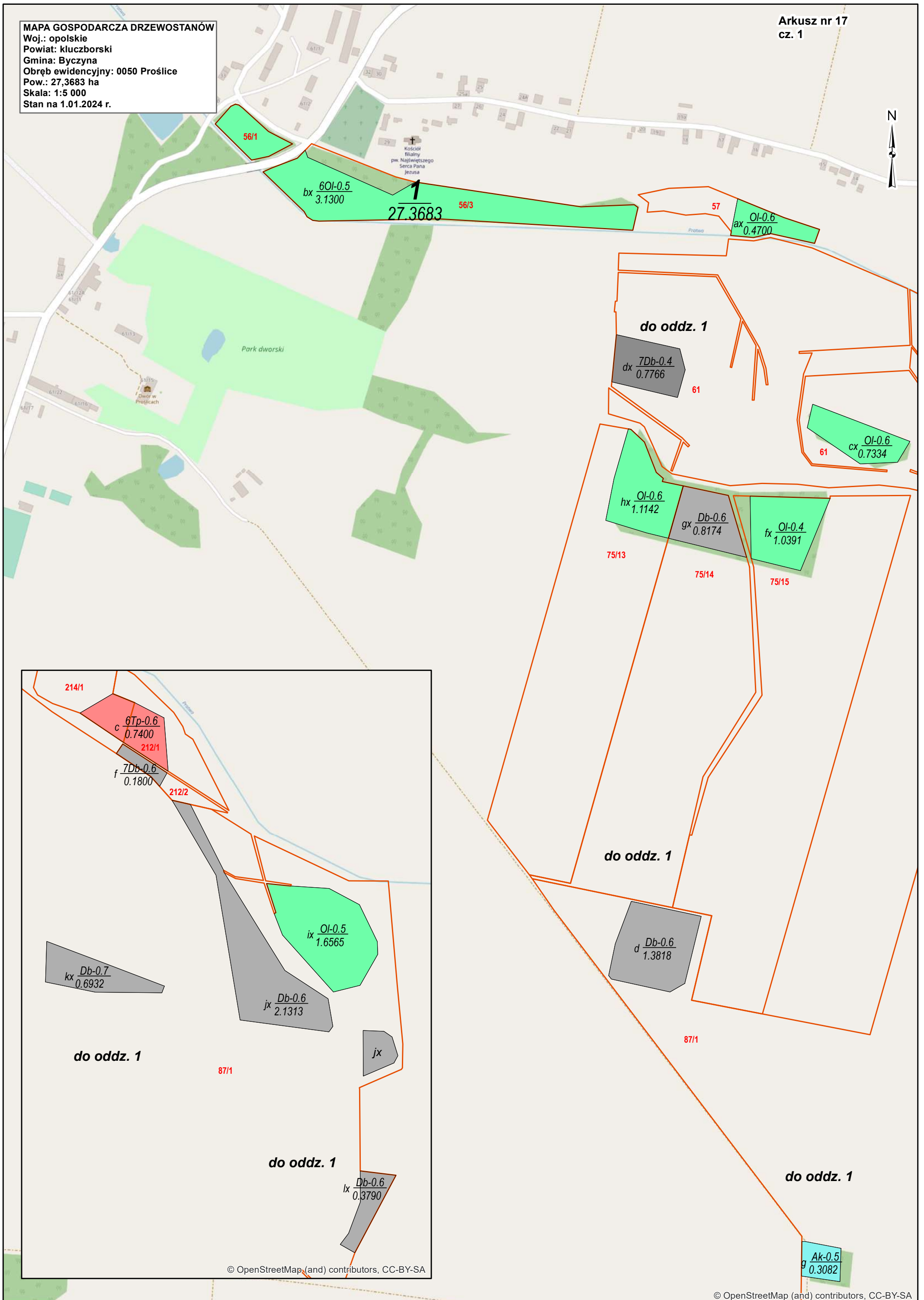
Woj.: opolskie
Powiat: kluczborski
Gmina: Buczyna
Obręb ewidencyjny: 0049 Polanowice
Pow.: 7,9940 ha
Skala: 1:5 000
Stan na 1.01.2024 r.

Arkusz nr 16



MAPA GOSPODARZA DRZEWOSTANÓW
Woj.: opolskie
Powiat: kluczborski
Gmina: Byczyna
Obręb ewidencyjny: 0050 Proślice
Pow.: 27,3683 ha
Skala: 1:5 000
Stan na 1.01.2024 r.

Arkusz nr 17
cz. 1



MAPA GOSPODARCZA DRZEWOSTANÓW
Woj.: opolskie
Powiat: kluczborski
Gmina: Byczyna
Obręb ewidencyjny: 0050 Proślice
Pow.: 27,3683 ha
Skala: 1:5 000
Stan na 1.01.2024 r.

Arkusz nr 17
cz. 2



do oddz. 1

m 8Db-0.3
0.1800
197

y Db-0.5
0.1258
35

z Db-0.6
0.8342

49/1
70I-0.7
0.2900

49/2
h
0.1200

59
4Wz-0.3
0.4800

60
6Db-0.4
0.5100

61
5Db-0.3
0.7200

s 70I-0.5
0.5100
241

do oddz. 1

245/2
r 3Db-0.4
0.9000

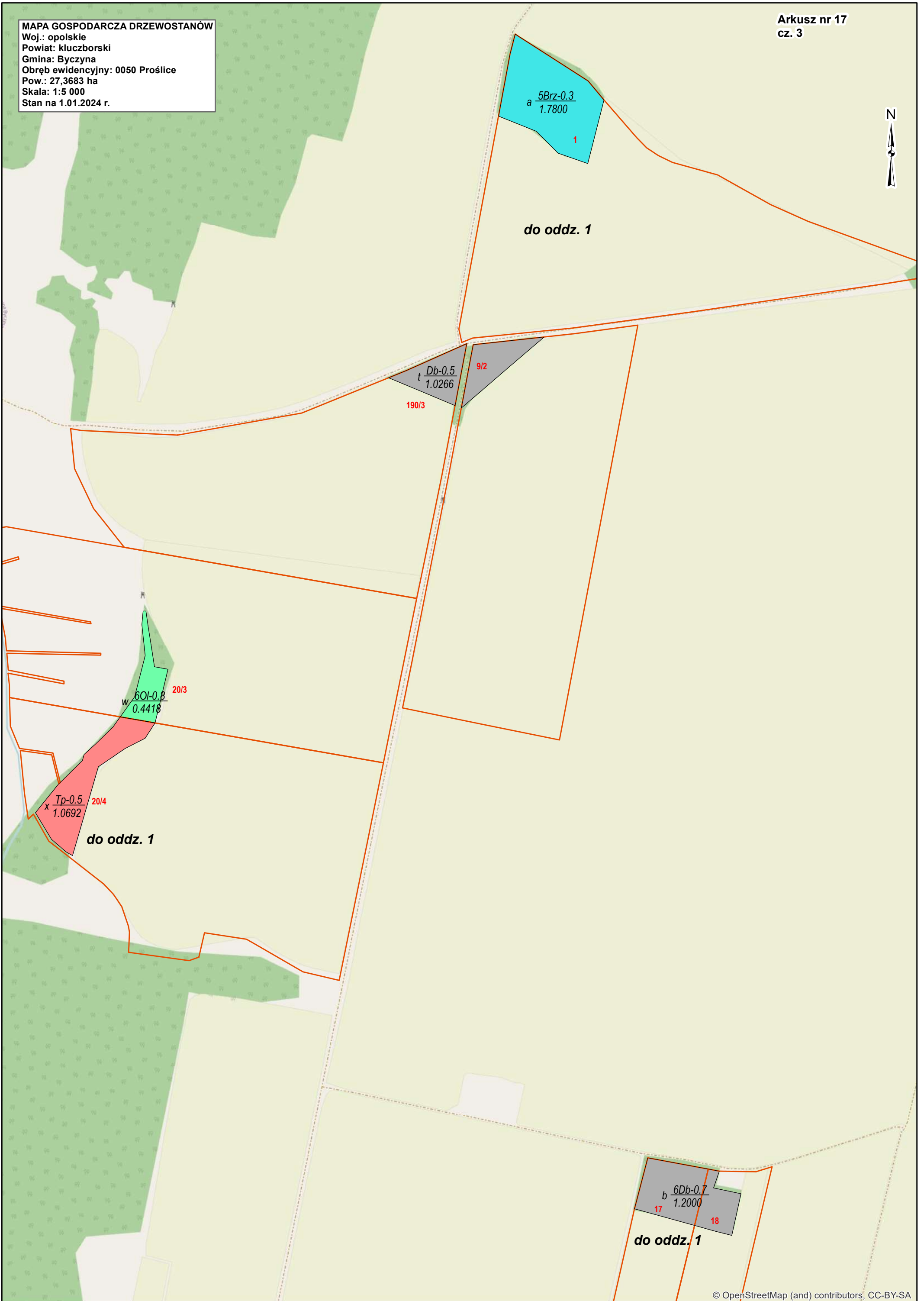
n 5Js-0.5
0.3100
247

251
o 6Db-0.3
0.5900

265/1
p 6Db-0.7
0.7300

MAPA GOSPODARZA DRZEWOSTANÓW
Woj.: opolskie
Powiat: kluczborski
Gmina: Byczyna
Obręb ewidencyjny: 0050 Proślice
Pow.: 27,3683 ha
Skala: 1:5 000
Stan na 1.01.2024 r.

Arkusz nr 17
cz. 3

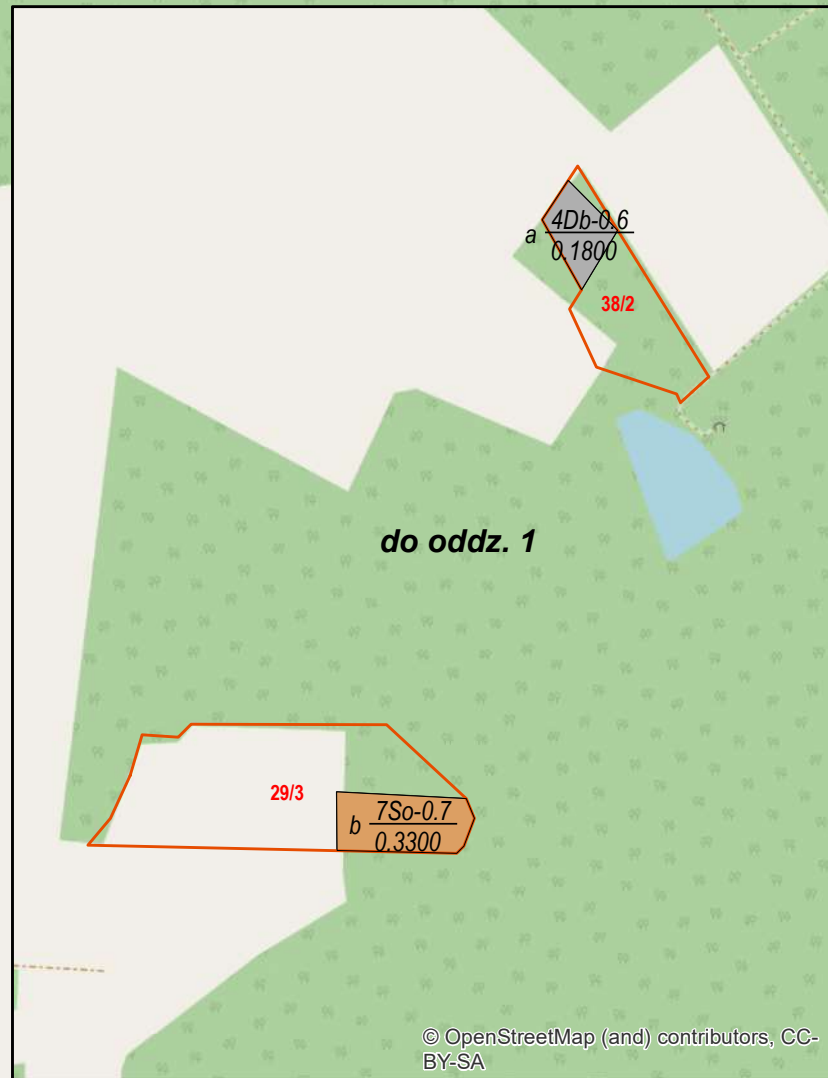


MAPA GOSPODARZA DRZEWOSTANÓW
Woj.: opolskie
Powiat: kluczborski
Gmina: Byczyna
Obręb ewidencyjny: 0051 Pszczonki
Pow.: 1,0540 ha
Skala: 1:5 000
Stan na 1.01.2024 r.

Arkusz nr 18

19/1
f
0.0140

do oddz. 1

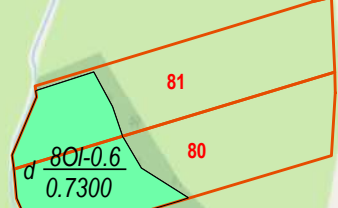
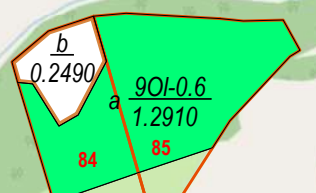
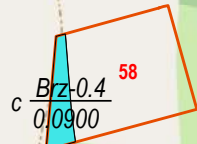
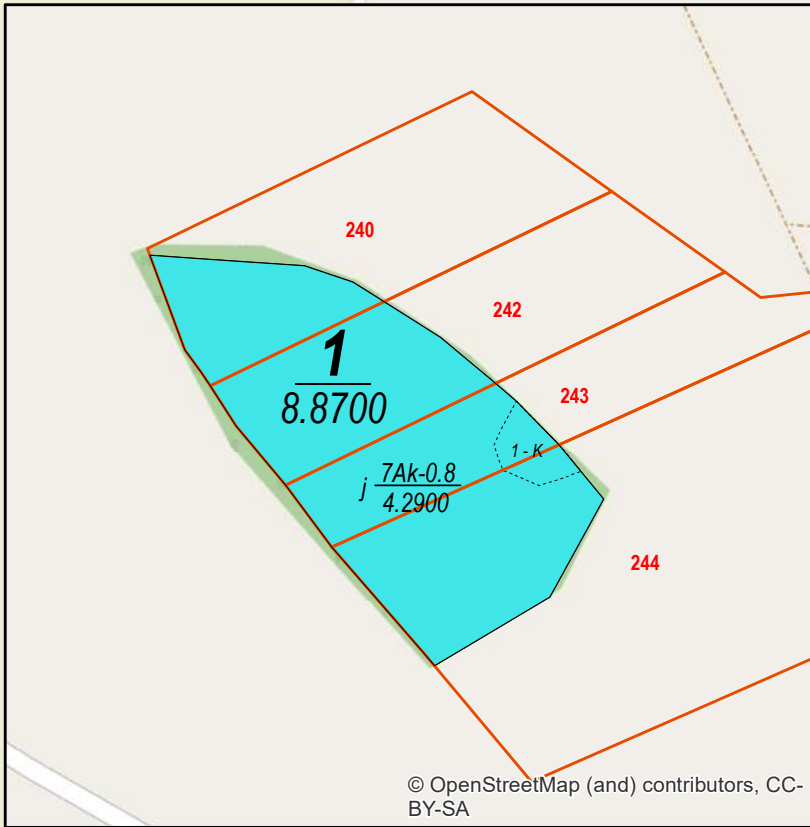


1
1.0540
c 0.2323
d 3Md-0.6 0.2977
26

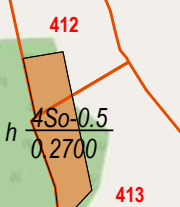
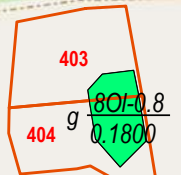
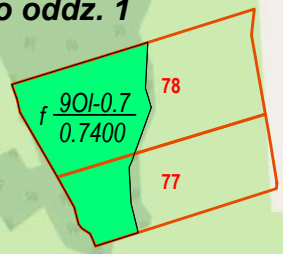
© OpenStreetMap (and) contributors, CC-BY-SA

MAPA GOSPODARZA DRZEWOSTANÓW
 Woj.: opolskie
 Powiat: kluczborski
 Gmina: Byczyna
 Obręb ewidencyjny: 0052 Roszkowice
 Pow.: 8,8700 ha
 Skala: 1:5 000
 Stan na 1.01.2024 r.

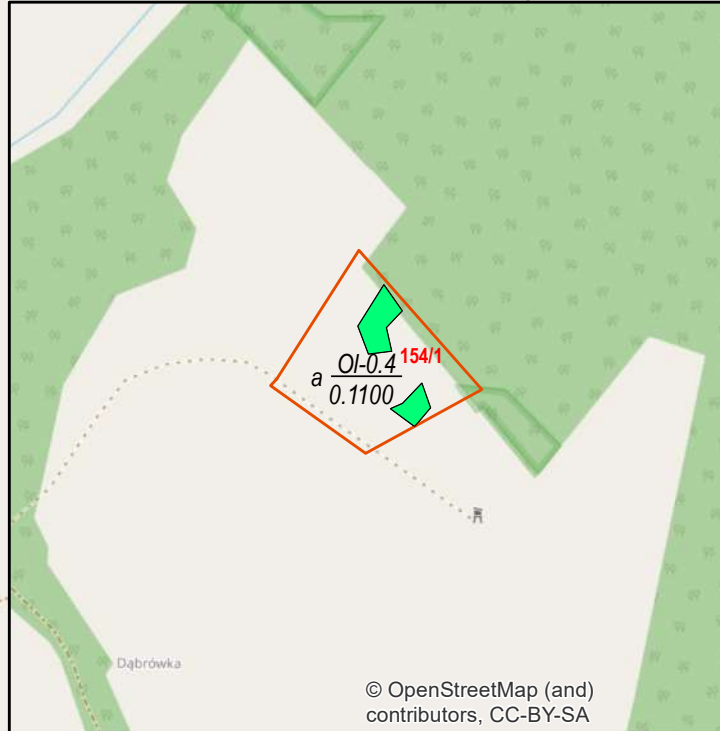
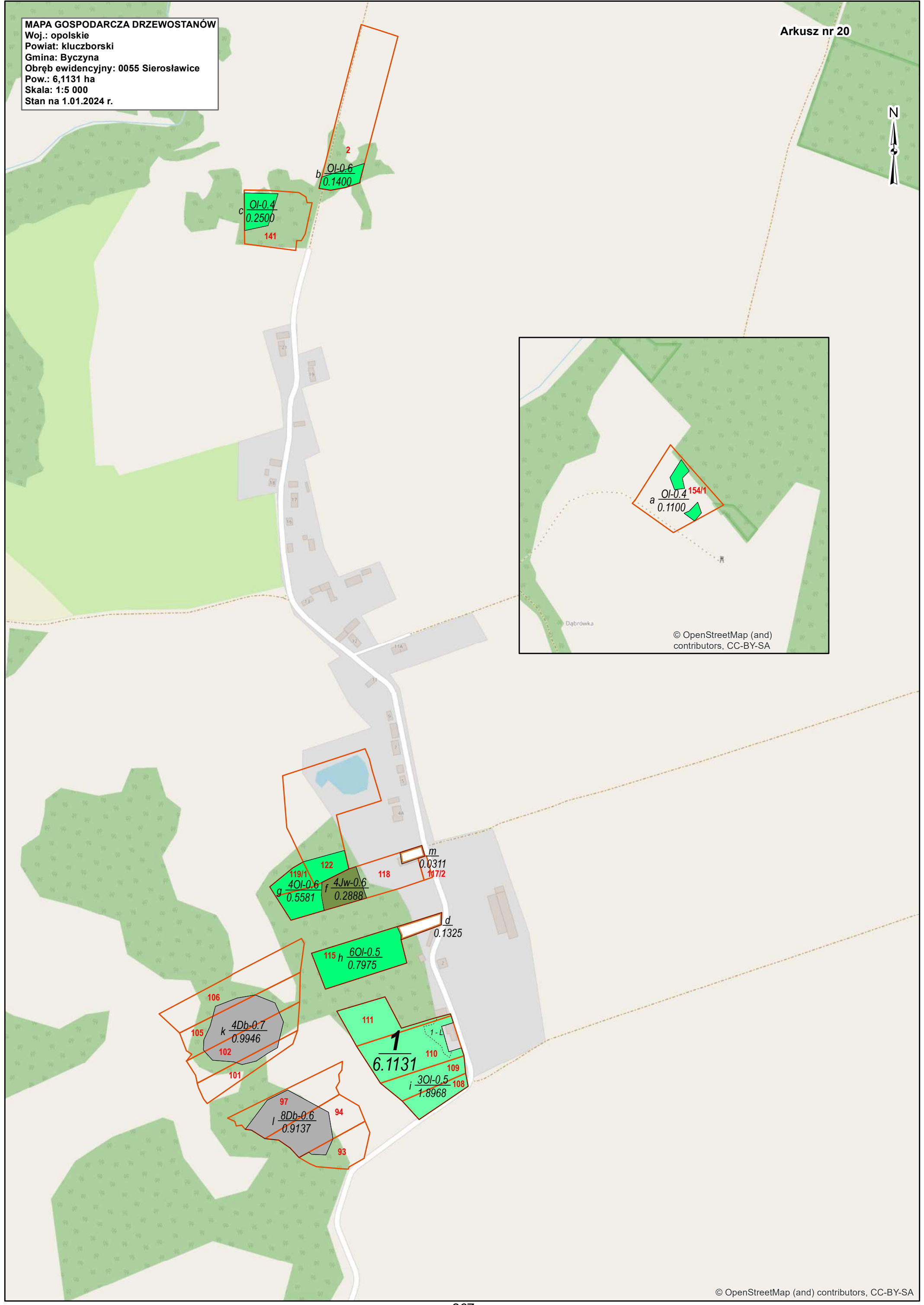
Arkusz nr 19

















































do oddz. 1



MAPA GOSPODARCZA DRZEWOSTANÓW
 Woj.: opolskie
 Powiat: kluczborski
 Gmina: Byczyna
 Obręb ewidencyjny: 0055 Sierosławice
 Pow.: 6,1131 ha
 Skala: 1:5 000
 Stan na 1.01.2024 r.



LEGENDA

grunty leśne niezalesione do odnowienia	I klasa wieku	od 21 lat do wieku rębności	rębne i starsze	KO, KDO, BP	
					Sosna (So), Modrzew (Md)
					Świerk (Św)
					Jodła (Jd), Dąb (Db)
					Dąb (Db)
					Buk (Bk), Grab (Gb)
					Jesion (Js), Klon (Kl), Wiąz (Wz), Jawor (Jw)
					Olsza (Ol)
					Brzoza (Brz), Akacja (Ak)
					Topola (Tp), Osika (Os), Wierzba (Wb), Lipa (Lp)
					Grunty nieleśne

— Granica pododdziału

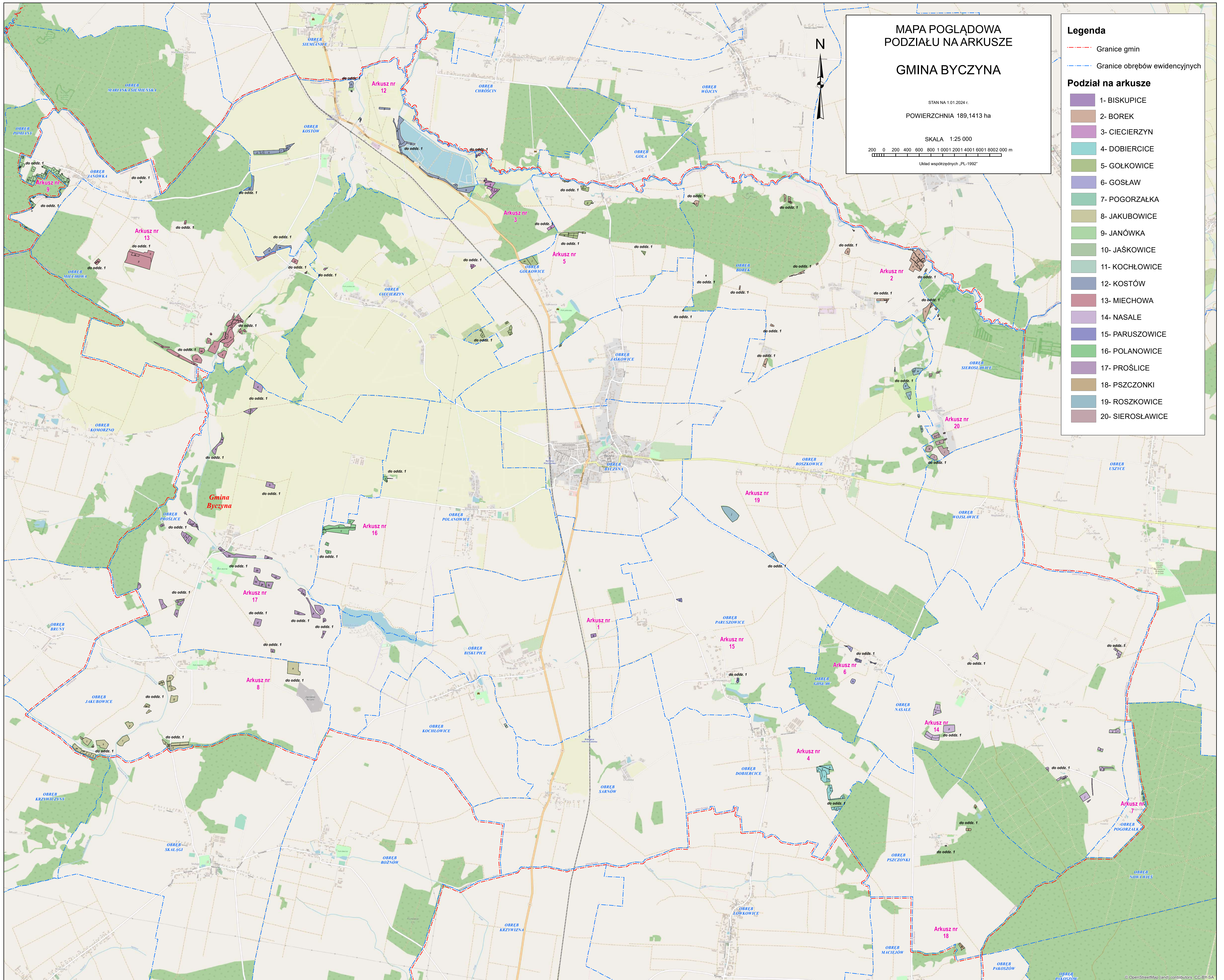
102/2 Działki ewidencyjne

$\frac{1}{4,4900}$ Opis oddziału

a $\frac{3Ak-0.8}{0,4900}$ Opis pododdziału

Podkład topograficzny: Open Street Map

Układ współrzędnych „PL-1992”



MAPA POGLĄDOWA
 PODZIAŁU NA ARKUSZE
 GMINA BYCZYNA

STAN NA 1.01.2024 r.
 POWIERZCHNIA 189,1413 ha

SKALA 1:25 000

200 0 200 400 600 800 1 000 1 200 1 400 1 600 1 800 2 000 m

Układ współrzędnych „PL-1992”

Legenda

- - - Granice gmin
- - - Granice obszarów ewidencyjnych

Podział na arkusze

- 1- BISKUPICE
- 2- BOREK
- 3- CIECIERZYN
- 4- DOBIERCICE
- 5- GOŁKOWICE
- 6- GOSŁAW
- 7- POGORZAŁKA
- 8- JAKUBOWICE
- 9- JANÓWKA
- 10- JAŚKOWICE
- 11- KOCHŁOWICE
- 12- KOSTÓW
- 13- MIECHOWA
- 14- NASALE
- 15- PARUSZOWICE
- 16- POLANOWICE
- 17- PROŚLICE
- 18- PSZCZONKI
- 19- ROSZKOWICE
- 20- SIEROSŁAWICE